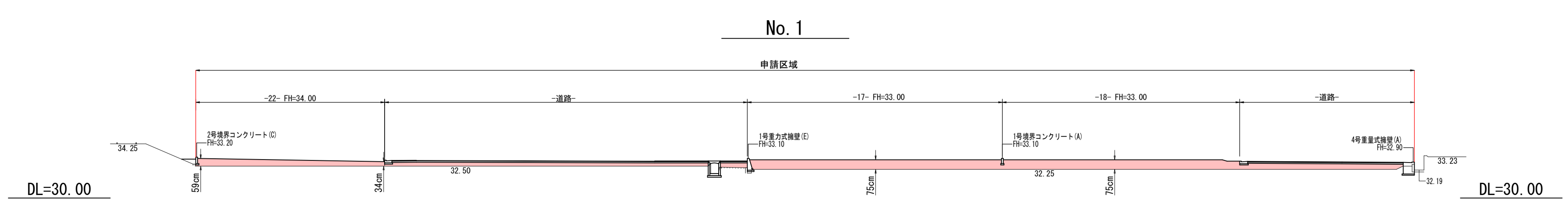
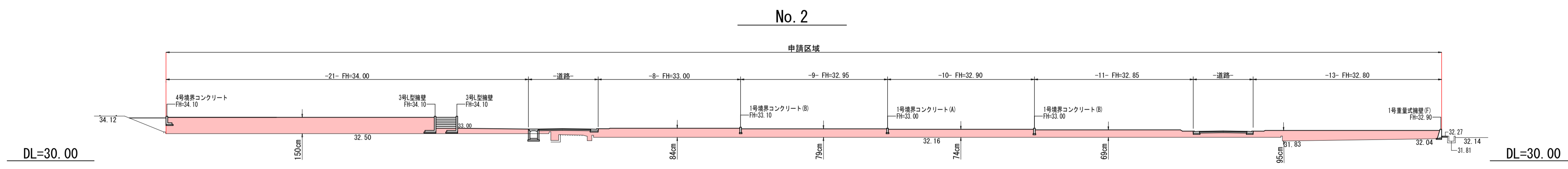
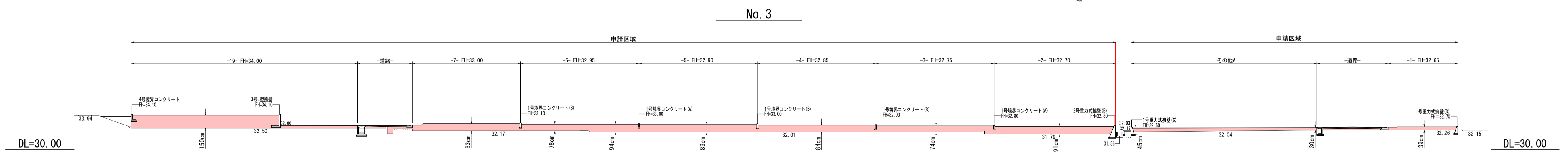
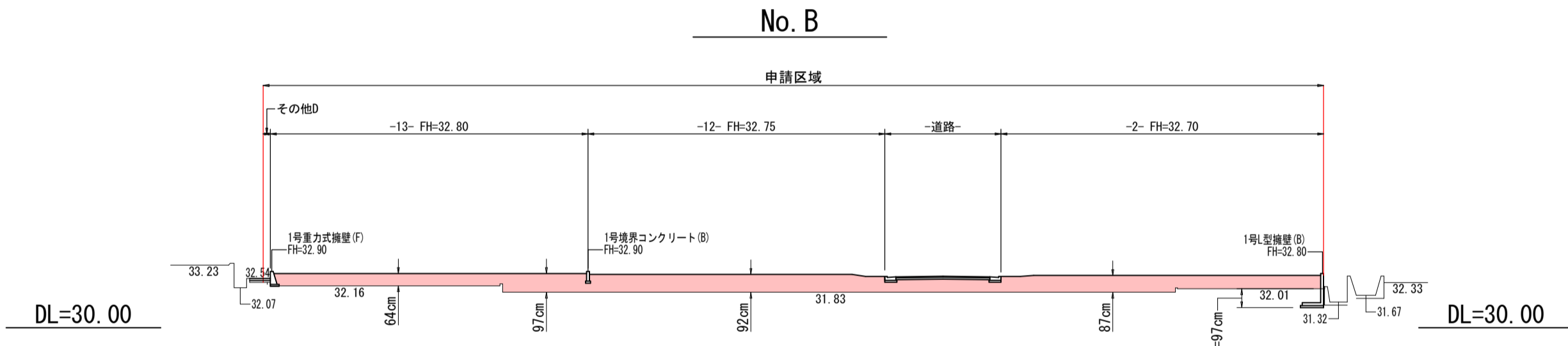
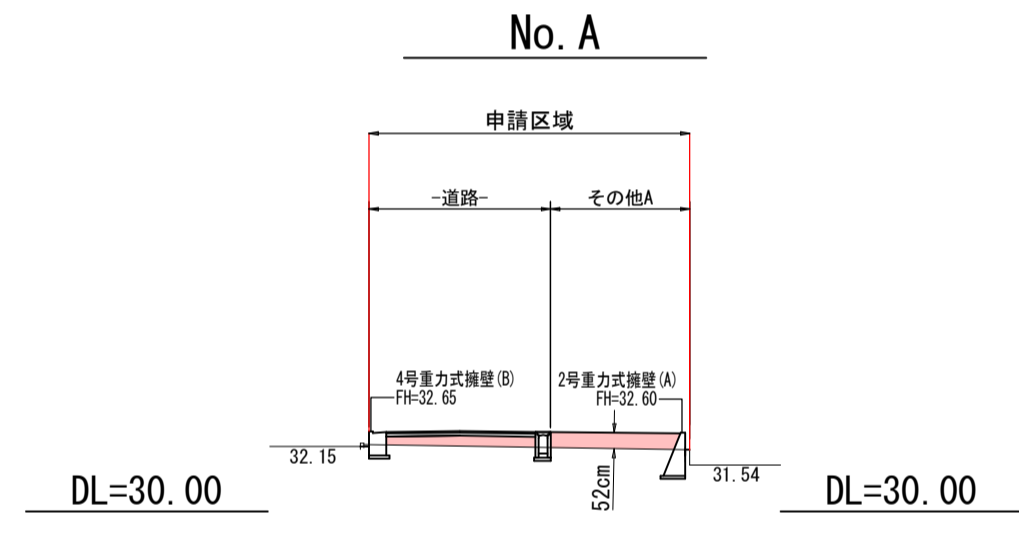
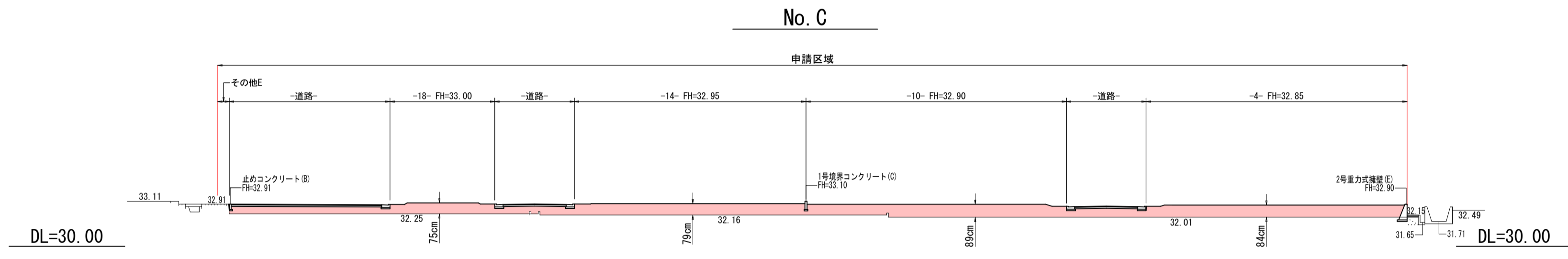
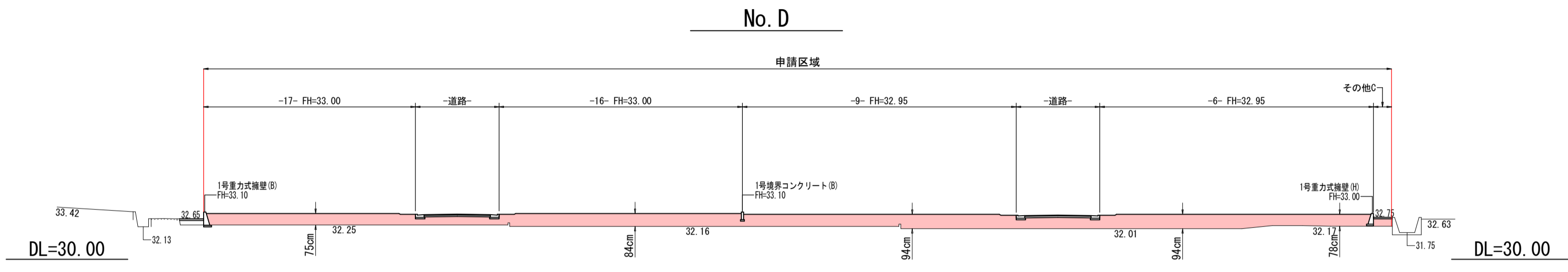
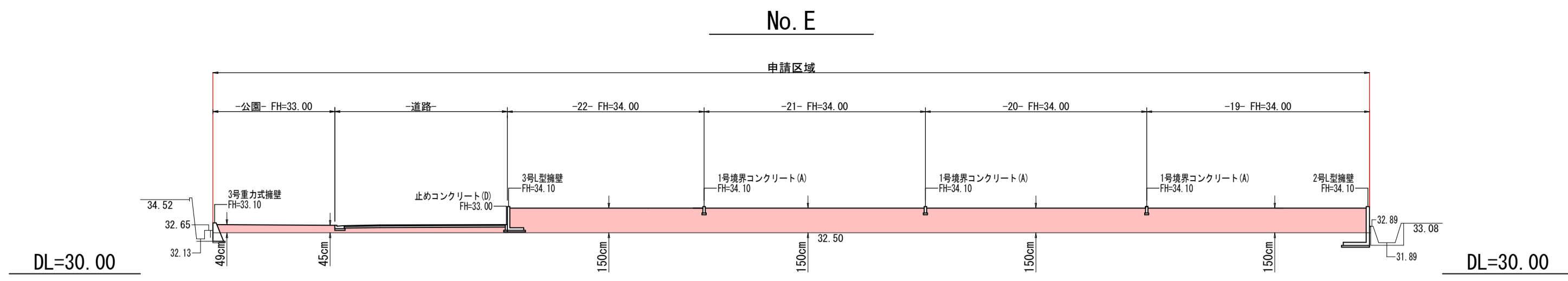


造成計画断面図

S=1:250 (A1)
S=1:500 (A3)



注記) ・法面は30°を超えないように仕上げる。
・宅地の水及び土が道路に流出しないようにすること。
・埋め戻し部分及び盛土部分には、良質な花崗土を使用し、振動ローラーやタンバ等を用いて各層@200~300毎に十分締め固めること。
・道路と宅地との境界に1m以上のレベル部分を作ること。
・現地盤が天土の場合は、表土の剥ぎ取り撤去を行うか、地盤改良を行い、軟弱地盤対策を行うこと。
・各種固化工剤による地盤改良を行う場合は、六価クロム溶出試験を行い、結果報告をすること。
盛土 (良質花崗土)

所在	高松市出作町字西原		
図面名	造成計画断面図		
縮尺	図中記載	図面番号	3
作成年月日	令和 7 年 8 月 4 日		
作成者	高松市三条町278番地12 株式会社高松合同企画 土地家屋調査士・測量士 野田 明良		