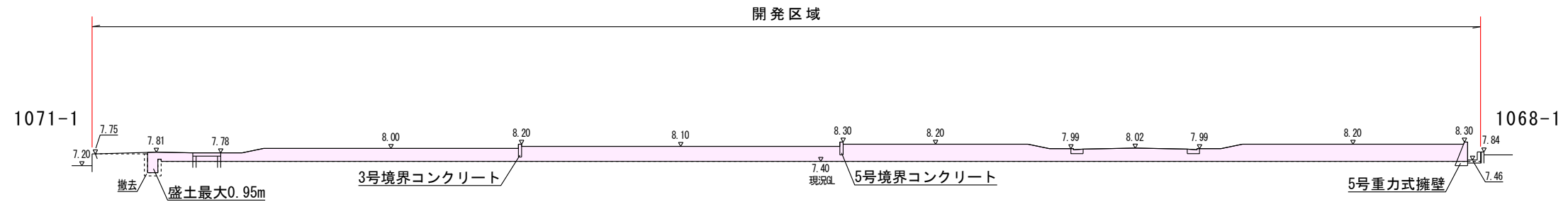
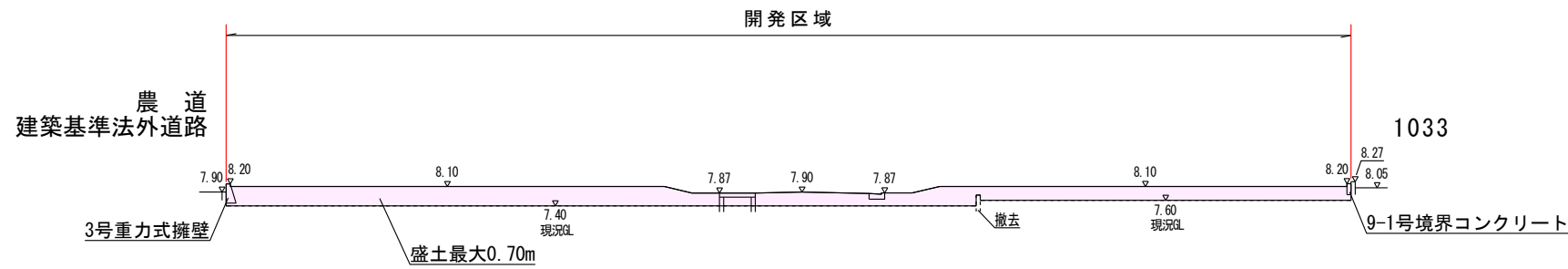


造成計画断面図

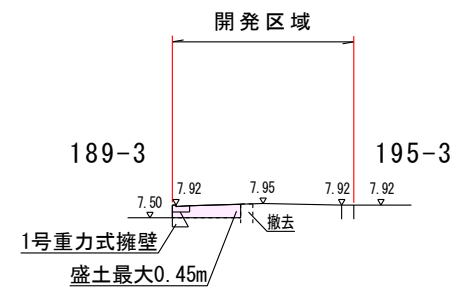
A - A' 断面



B - B' 断面



C - C' 断面



盛土
切土

- ※埋め戻し部分及び盛り土部分には良質な花コウ土を使用し、振動ローラーやタンバ等を用いて各層200mm～300mm毎に締め固めること。
- ※盛土角は30°以下にすること。
- ※天土は撤去するか地盤改良すること
- ※各種固化材による地盤改良を行う場合は、六価クロム試験を行い、試験報告をすること
- ※道路から1m以上は地盤を平にする事
- ※既設構造物に新設擁壁が干渉する場合は欠損が生じないように施工する事。
- ※開発行為に支障となる既設構造物は撤去する事。

土地の所在	高松市多肥上町字北原/字松ノ内	縮尺	1 / 250	測量年月日	令和 年 月 日	特記事項			
土地の地番	189-4/1069-1外	図面番号		作製年月日	令和 年 月 日				
作製者								石井登記測量事務所 土地家屋調査士 石井 敦雄 高松市春日町 1643-9 電話 843-3131	