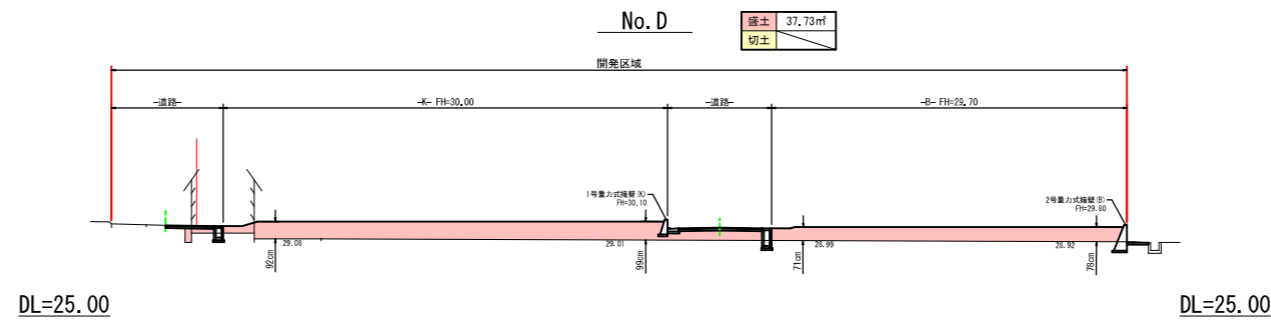
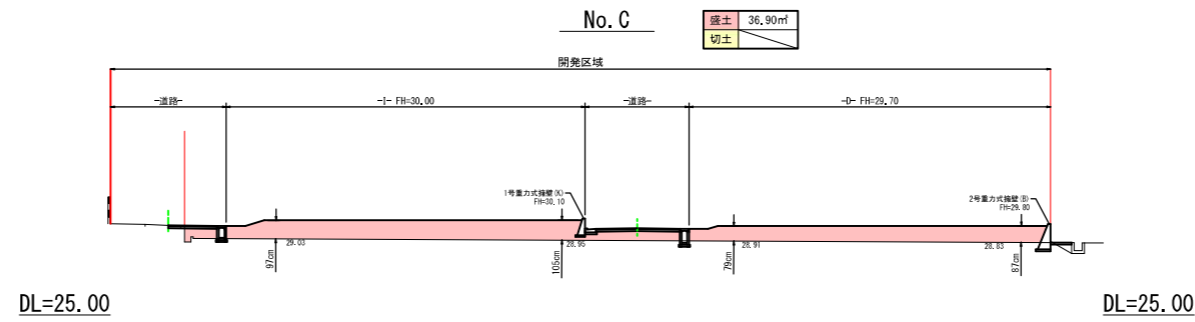
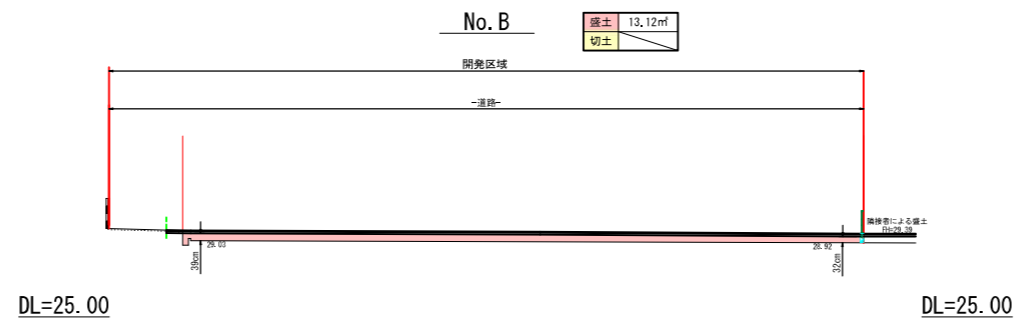
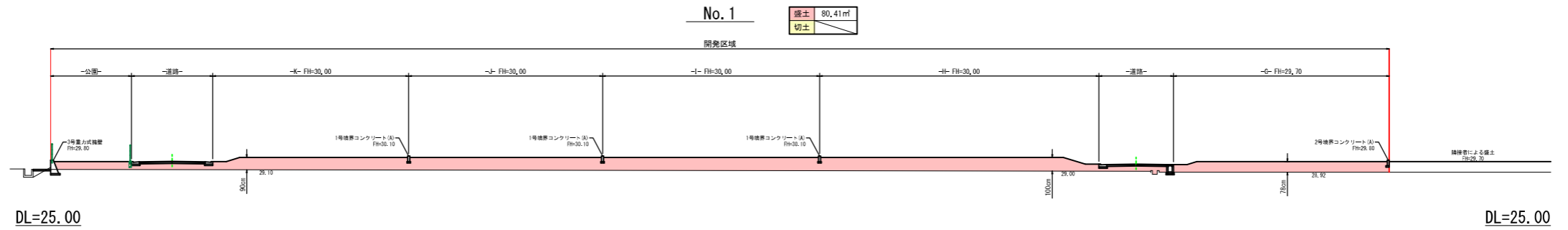


造成計画断面図

S=1:200 (A1)
S=1:400 (A3)



注記・法面は30°を超えないように仕上げること。
 ・宅地の水及び土が道路に流出しないようにすること。
 ・埋め戻し部分及び盛土部分には、良質な花崗土を使用し振動ローラーやタンバ等を用いて各層200~300毎に十分締め固めること。
 ・道路と宅地との境界に1m以上のレベル部分を作ること。
 ・現地盤が天土の場合は、表土の剥き取り撤去を行うか、地盤改良を行い、数箇所地盤調査を行うこと。
 ・各種固化工剤による地盤改良を行う場合は、六面クロム溶出試験を行い、結果報告をすること。
 ・開発地内で支障となる既設構造物は撤去すること。

盛土 (良質花崗土)

所在	高松市太田上町字中原		
図面名	造成計画断面図		
縮尺	図中記載	図面番号	4
作成年月日	令和 7 年	11 月	14 日
作成者	高松市三条町278番地12 土地家屋調査士・測量士 野田 明良		