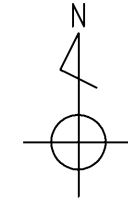
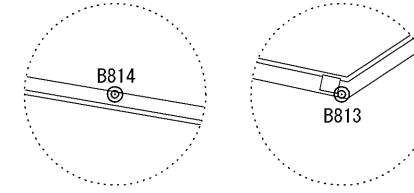


地番	2132-5、2132-19	地積測量図
土地の所在	高松市伏石町	

(世界測地系：IV系)

引照点詳細図



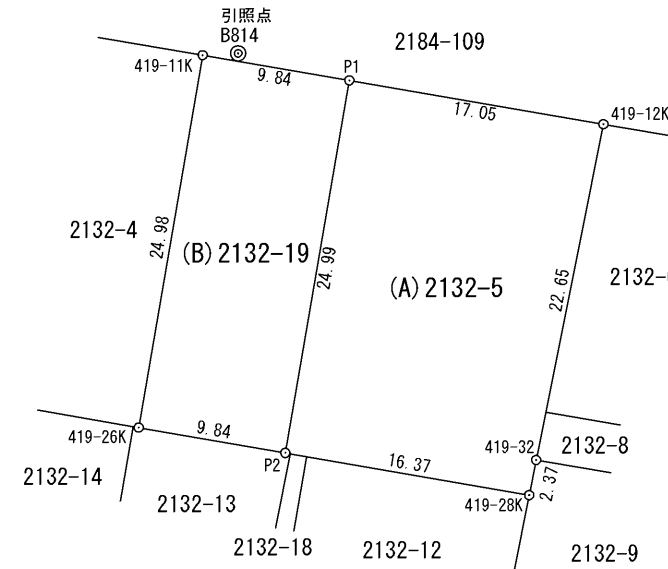
座標求積表

(A) 2132-5					
地番	測点	X座標 (Xn)	Y座標 (Yn)	点間距離	境界標種別
	P1	145296.469	51405.177	17.05	金属プレート
	419-12K	145293.576	51421.989	22.65	金属プレート
	419-32	145271.364	51417.540	2.37	既設金属プレート
	419-28K	145269.038	51417.077	16.37	金属プレート
	P2	145271.832	51400.938	24.99	金属釘
計算方法	$2F = \sum \{X_n(Y_{n+1} - Y_{n-1})\}$				
倍面積	836.139363				
面積 (㎡)	418.0696815				
地積	418.06 ㎡				

(B) 2132-19					
地番	測点	X座標 (Xn)	Y座標 (Yn)	点間距離	境界標種別
	419-11K	145298.138	51395.475	9.84	既設金属プレート
	P1	145296.469	51405.177	24.99	金属プレート
	P2	145271.832	51400.938	9.84	金属釘
	419-26K	145273.511	51391.238	24.98	金属釘
計算方法	$2F = \sum \{X_n(Y_{n+1} - Y_{n-1})\}$				
倍面積	492.098888				
面積 (㎡)	246.0494440				
地積	246.04 ㎡				

合計面積 664.1191255 ㎡

※ 太田第2土地区画整理事業の4級基準点 (B813・B814) を既知点とする測量成果



引照点表

引照点			
点名	標識	X座標	Y座標
B814	既設金属釘	145298.256	51397.819
B813	既設金属釘	145295.245	51454.648
角度及び距離			
器械点	視準点	角度	距離
B814	B813	0-00-00	56.908
	P1	10-37-05	7.571
	P2	80-14-07	26.607

作成者	高松市三条町278番地12	(令和 7 年 11 月 10 日測量) (令和 7 年 11 月 10 日作成)	申請人	(被相続人) 浅尾 美奈子	縮尺	1 / 500
	土地家屋調査士 野田 明良			(相続人) 浅尾 良雄 (相続人) 佐々木 典子 (相続人) 鶴沢 仁美		