造成計画断面図

S=1:200(A1)
S=1:400(A3)

No. 1

盛土	20.56㎥
切土	

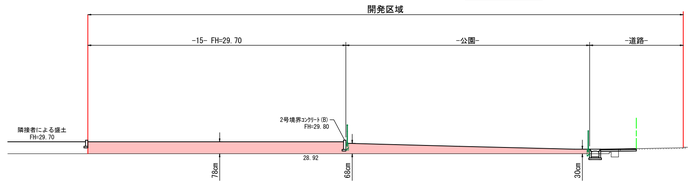

DL=25.00　　DL=25.00

No. 2

盛土	51.96㎥
切土	

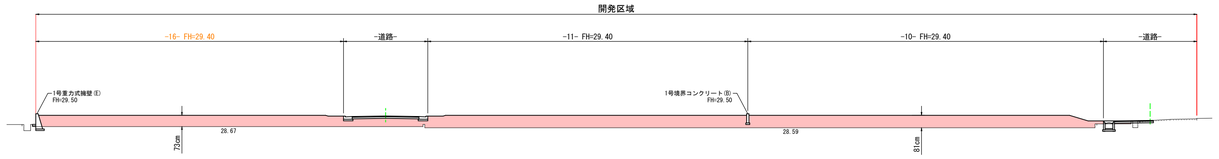

DL=25.00　　DL=25.00

No. 3

盛土	26.37㎥
切土	

DL=25.00　　DL=25.00

No. 4

盛土	20.21㎥
切土	

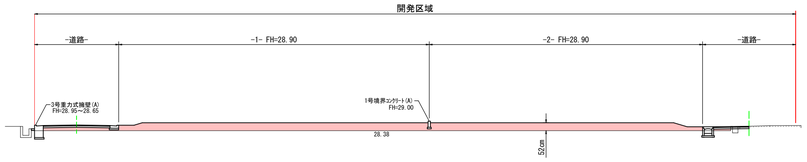

DL=25.00　　DL=25.00

No. A

盛土	64.17㎥
切土	

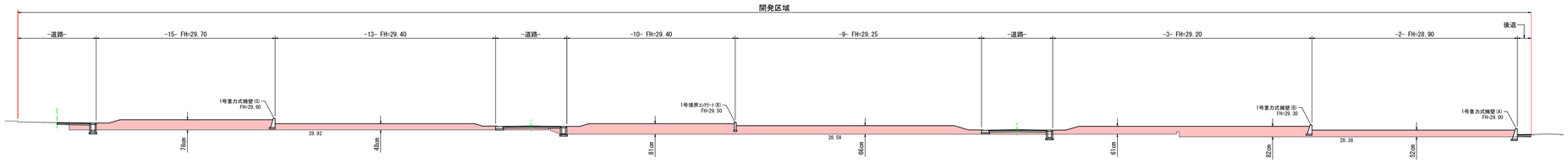

DL=25.00　　DL=25.00

No. B

盛土	24.37㎥
切土	



DL=25.00　　DL=25.00

注記）・法面は30°を超えないように仕上げること。
・宅地の水及び土が道路に流出しないようにすること。
・埋め戻し部分及び盛土部分には、良質な花崗土を使用し振動ローラーやタンパ等を用いて各層@200～300毎に十分締め固めること。
・道路と宅地との境界に1m以上のレベル部分を作ること。
・現地盤が天土の場合は、表土の剥ぎ取り搬去を行うか、地盤改良を行い、軟弱地盤対策を行うこと。
・各種固化剤による地盤改良を行う場合は、六価クロム溶出試験を行い、結果報告をすること。
・開発地内で支障となる既設構造物は撤去すること。

盛 土（良質花崗土）

所　在	高松市太田上町字中原		
図面名	造成計画断面図		
縮　尺	図中記載	図面番号	4
作成年月日	令和　8　年　4　月　30　日		
作成者	高松市三条町278番地12 土地家屋調査士・測量士　野田　明良		