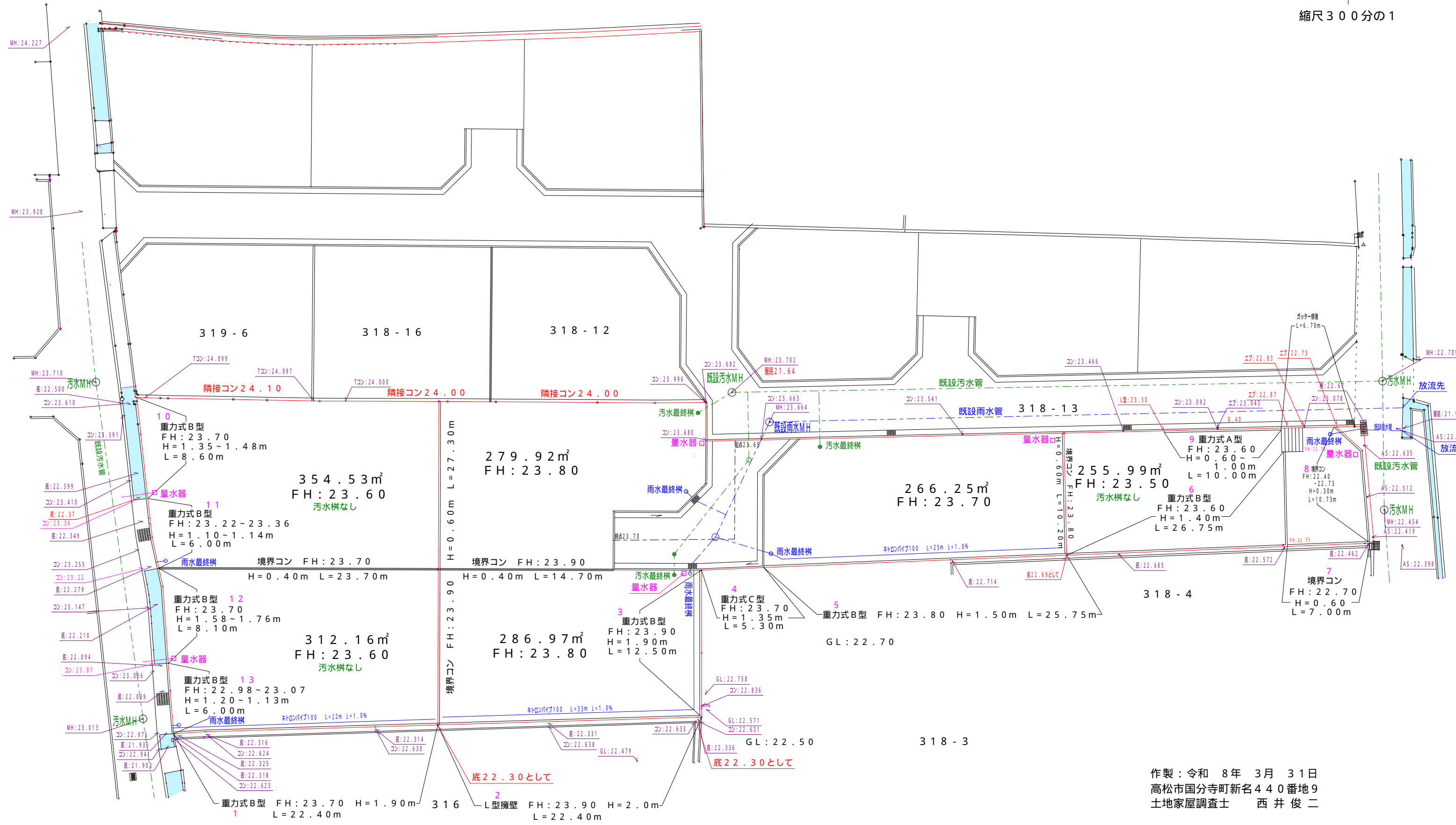
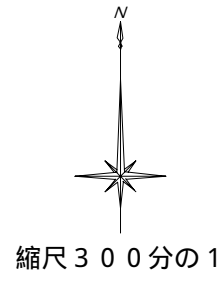


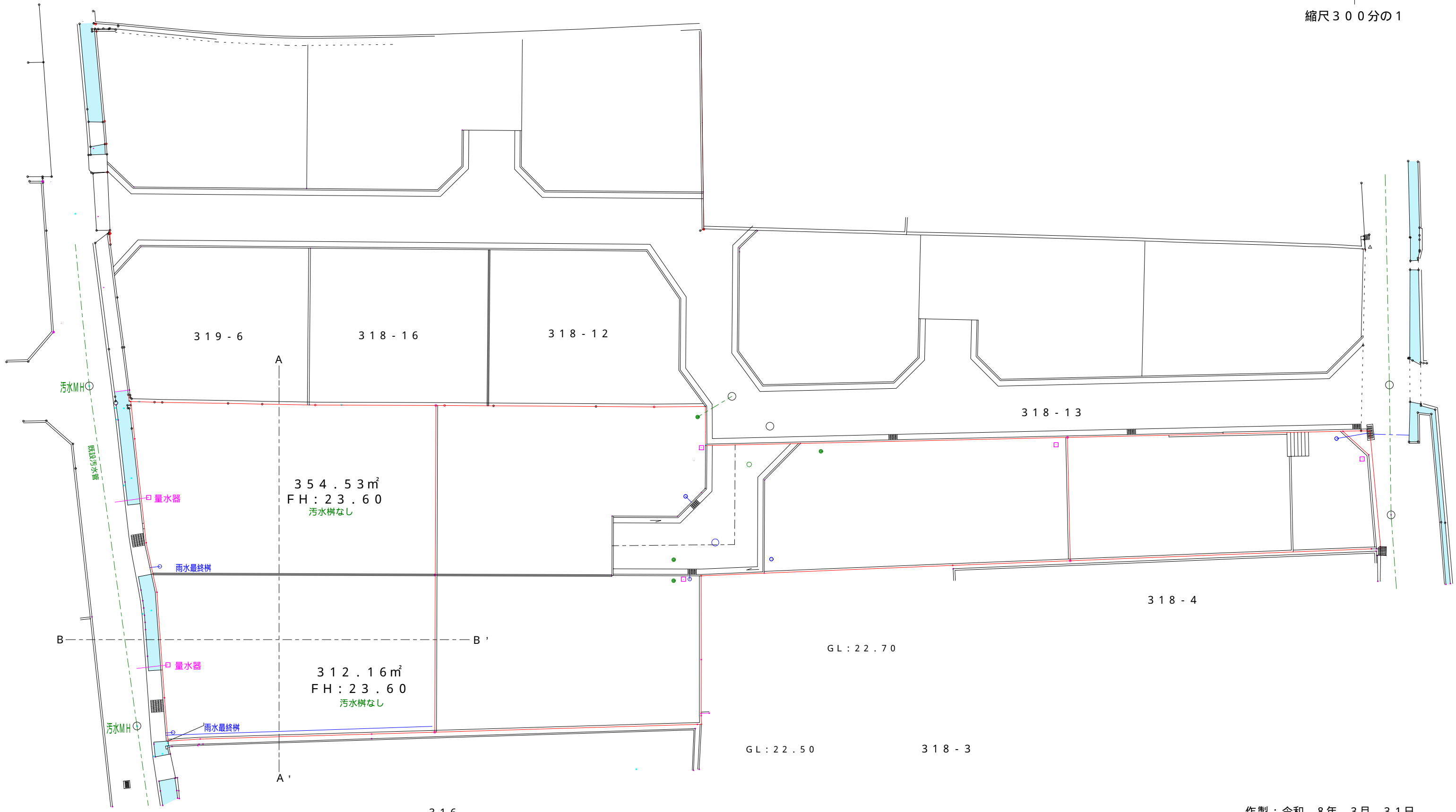
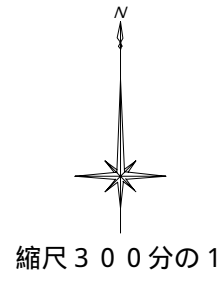
# 土地利用計画図



作製：令和 8年 3月 31日  
 高松市国分寺町新名440番地9  
 土地家屋調査士 西井俊二

# 土地利用計画図

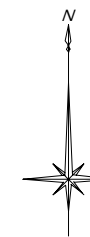
所在：高松市国分寺町新居字本村



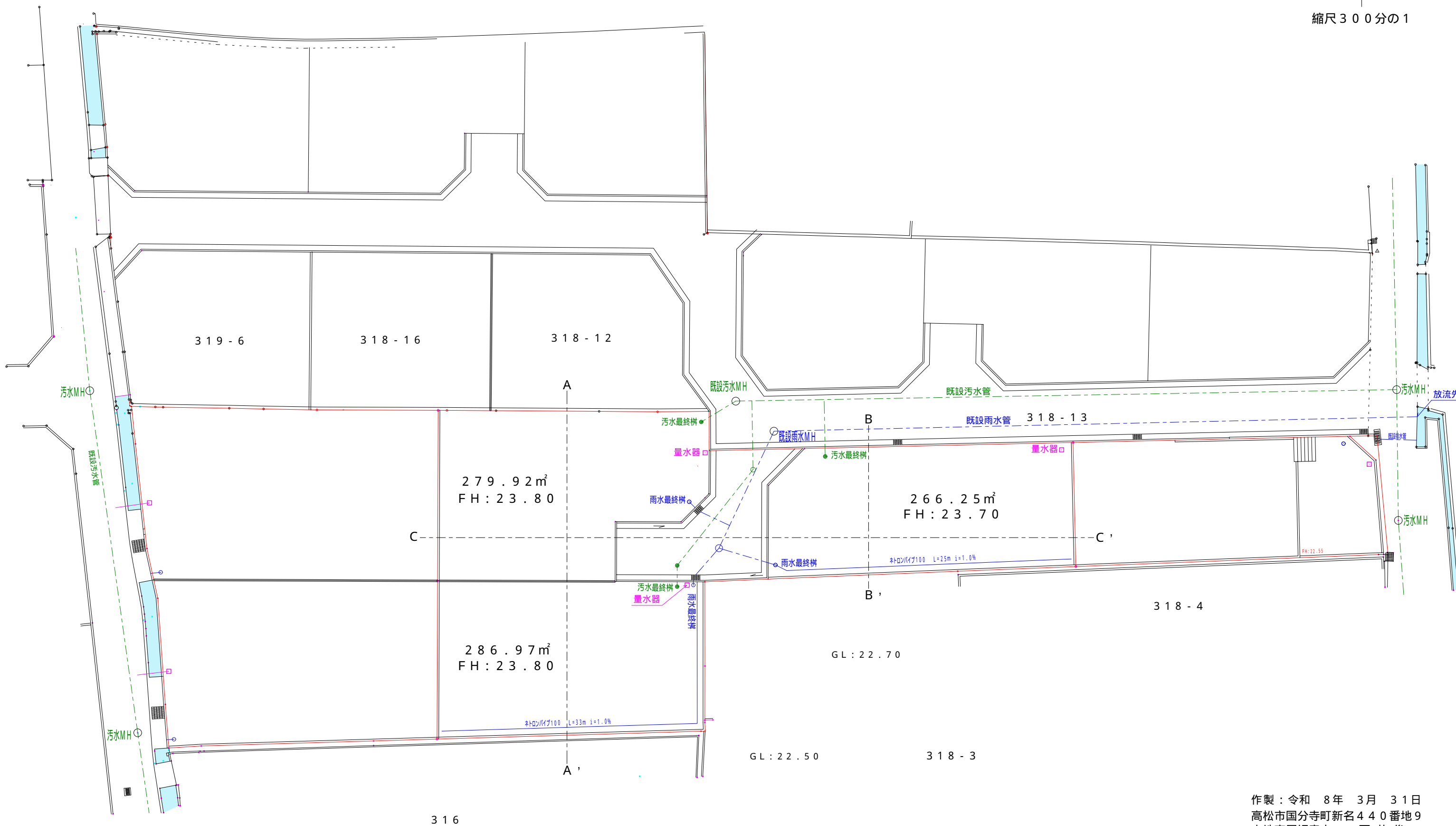
作製：令和 8年 3月 31日  
高松市国分寺町新名440番地9  
土地家屋調査士 西井俊二

# 土地利用計画図

所在：高松市国分寺町新居字本村



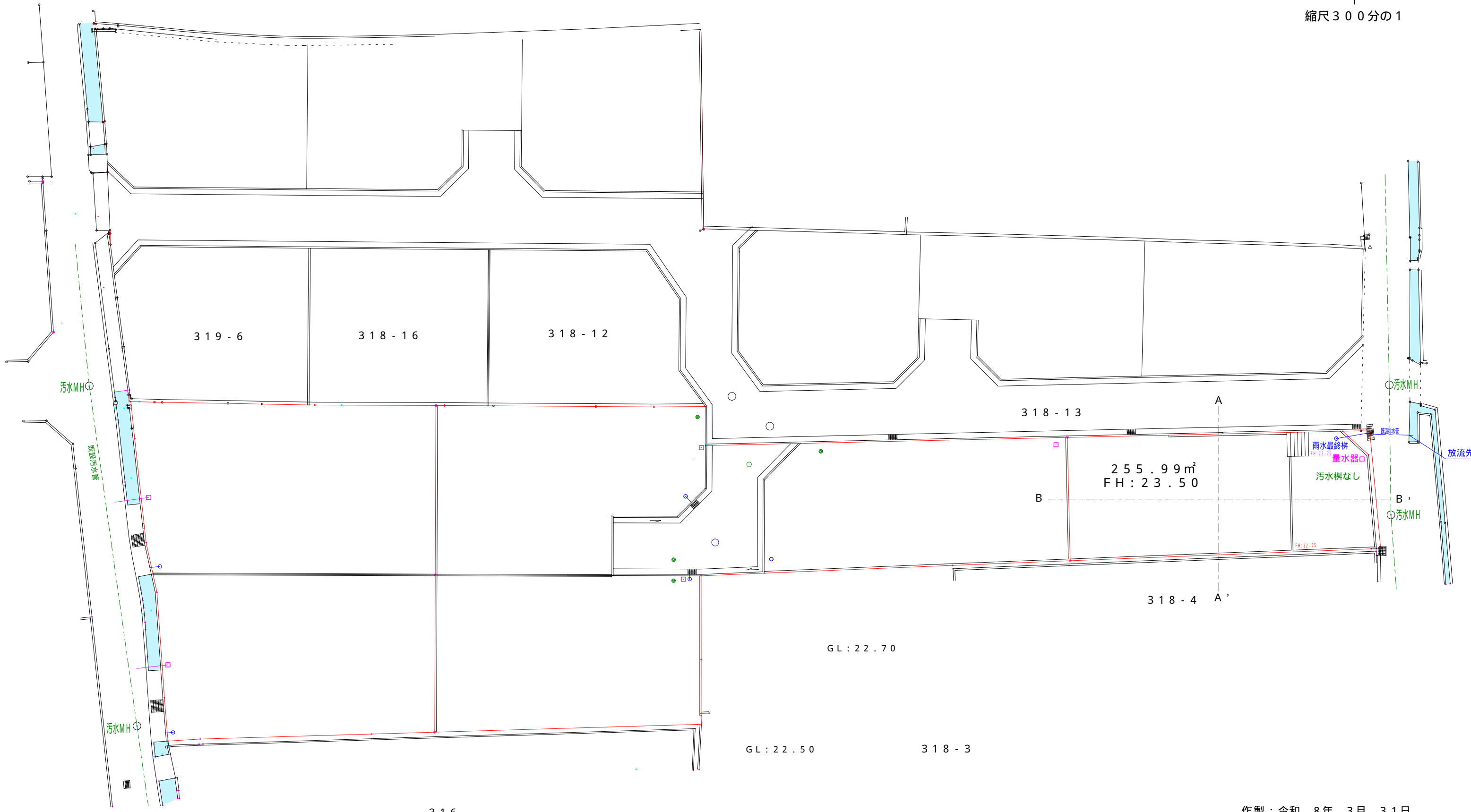
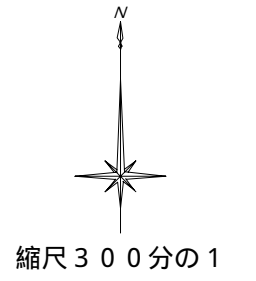
縮尺 300分の1



作製：令和 8年 3月 31日  
高松市国分寺町新名440番地9  
土地家屋調査士 西井俊二

# 土地利用計画図

所在：高松市国分寺町新居字本村



316

作製：令和 8年 3月 31日  
高松市国分寺町新名440番地9  
土地家屋調査士 西井俊二