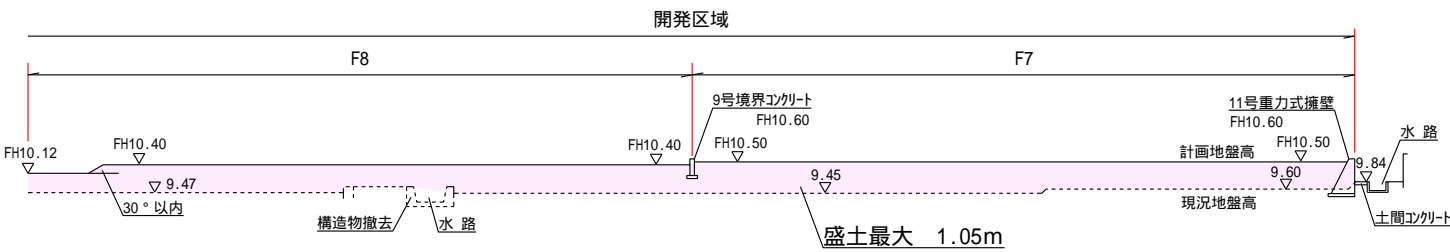
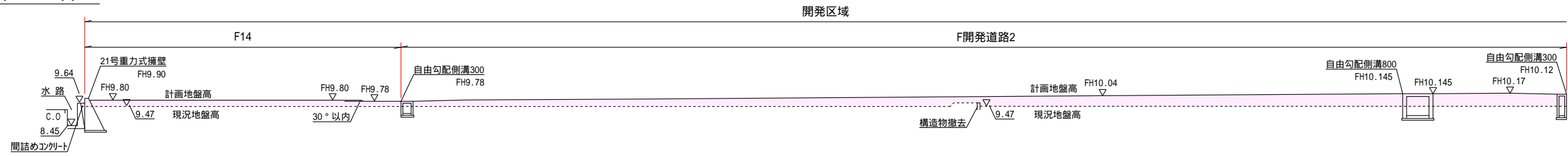
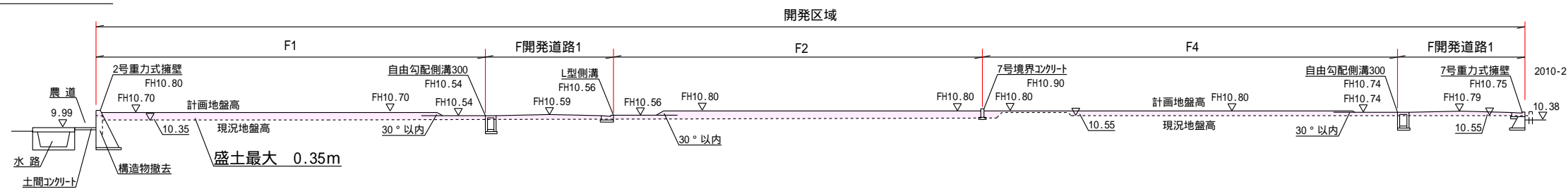


造成計画断面図

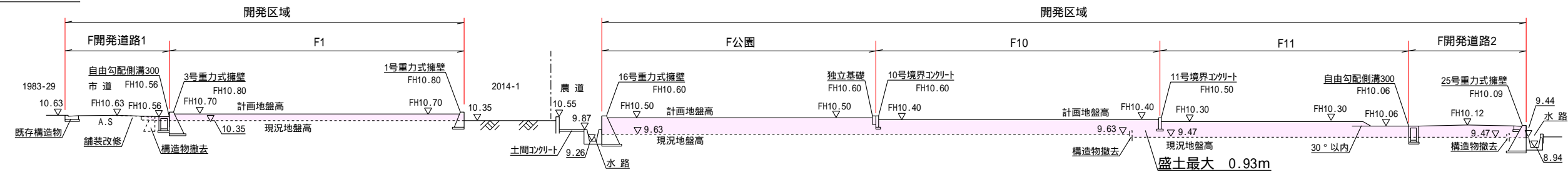
A ~ A'



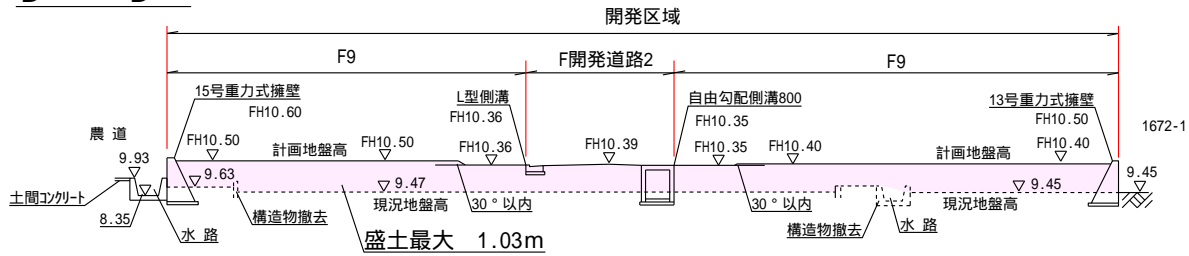
B ~ B'



C ~ C'



D ~ D'



- 凡例
- : 盛土
 - : 切土

埋め戻し部分には、良質な花コウ土を使用し、振動ローラーやタンパ等を用いて各層200mm~300mm毎に締め固めること。
 盛土角は30°以下にすること。
 甘土は必要に応じて剥ぎ取ること。
 各種固化材による地盤改良を行う場合は、六価クロム試験を行い、試験報告をすること。
 道路と宅地との境界に1m以上のレベル部分をつくること。
 開発地内で支障となる構造物は撤去すること。

土地の所在	高松市多肥上町字彦作 / 三谷町字南原	縮尺	1 / 250	測量年月日	令和 年 月 日	特記事項		作製者	石井登記測量事務所 土地家屋調査士 石井 敦雄 高松市春日町 1643-9 電話 843-3131
土地の地番	2010-1外 / 1667-1外 及び地先農道・水路、市道	図面番号		作製年月日	令和 年 月 日				