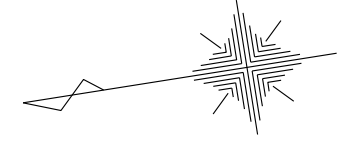
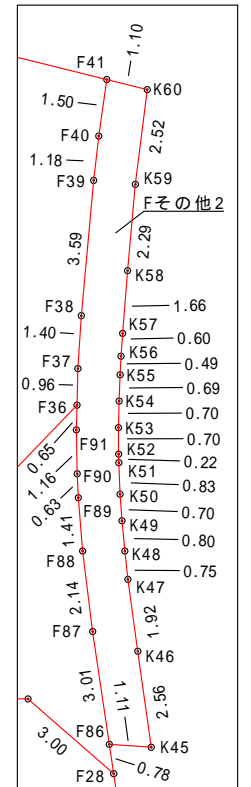


# 丈量図 (No.1)



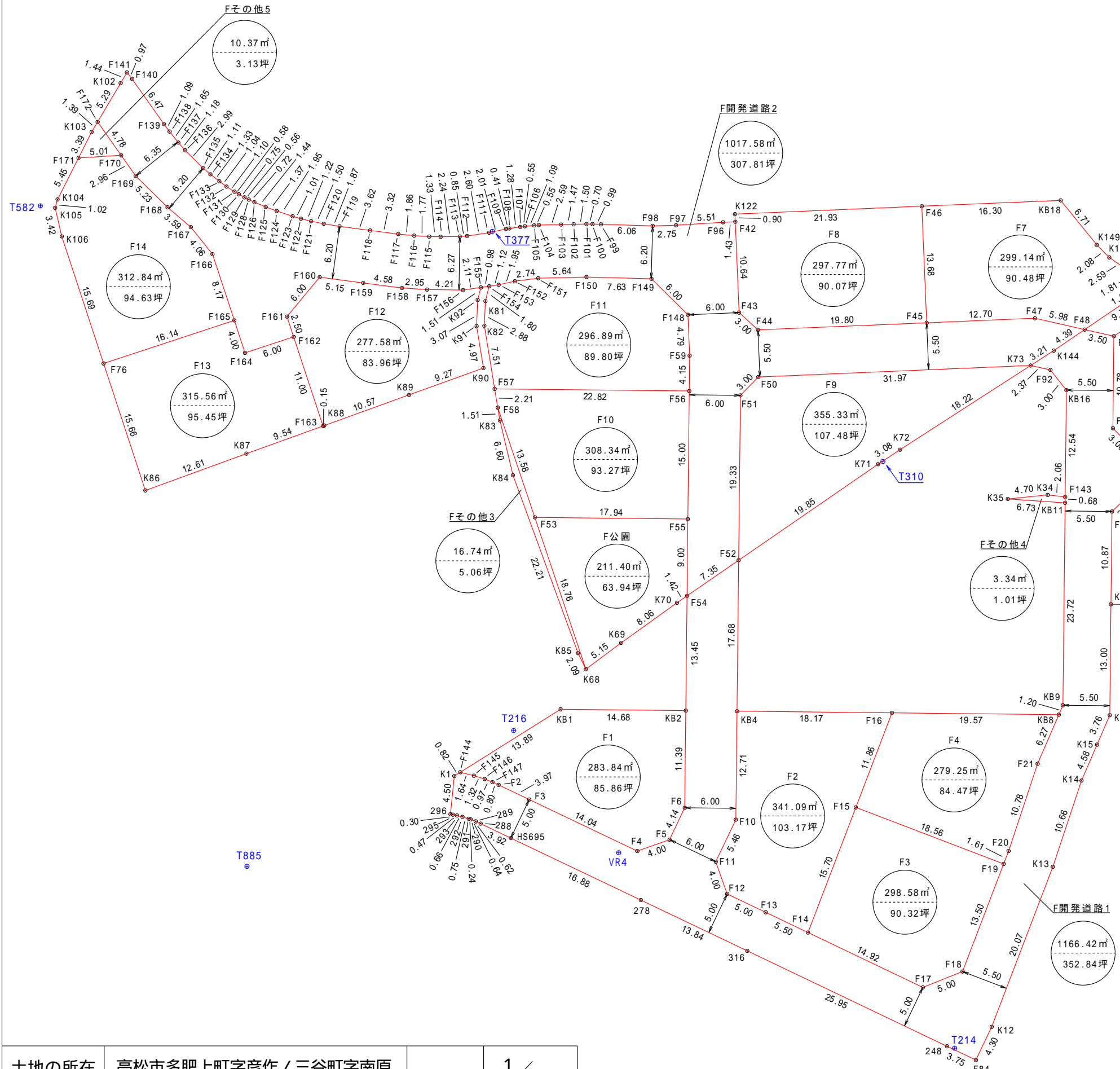
詳細図  
S=1/200



宅地面積 4295.71m<sup>2</sup> (63.63%)  
 開発道路 2184.00m<sup>2</sup> (32.35%)  
 公園 211.40m<sup>2</sup> (3.13%)  
 その他 60.40m<sup>2</sup> (0.89%)  
 合計面積 6751.51m<sup>2</sup> (100.0%)

基準点座標一覧表

基準点	X 座標	Y 座標	標識
VR4	142239.266	51388.690	鋳(黄バット)
T214	142203.928	51359.899	鋳(白バット)
T216	142249.189	51404.766	鋳(白バット)
T310	142201.479	51429.149	鋳(黄バット)
T377	142242.508	51462.963	鋳(黄バット)
T379	142151.387	51415.064	鋳(黄バット)
T582	142294.401	51474.205	鋳(黄バット)
T885	142282.574	51393.944	鋳(白バット)



土地の所在 高松市多肥上町字彦作 / 三谷町字南原  
 土地の地番 2010-1外 / 1667-1外  
 及び地先農道・水路、市道

縮尺 1 / 500  
 図面番号  
 作製年月日 令和 年 月 日

作製者 石井登記測量事務所  
 土地家屋調査士 石井敦雄  
 高松市春日町 1643-9 電話 843-3131

# 丈量図 (No.2)

座標求積表

地番	F1			
測点	Xn	Yn	(Xn+1 - Xn-1)Yn	
F144	142256.137	51400.917	578722.924503	
F145	142254.622	51400.267	-138934.921701	
F146	142253.434	51399.689	-104084.370225	
F147	142252.597	51399.194	-77458.585358	
F2	142251.927	51398.753	-202768.080585	
F3	142248.652	51396.495	-763392.140235	
F4	142237.074	51388.543	-797498.798817	
F5	142233.133	51389.274	-323032.976364	
F6	142230.788	51392.686	-218367.522814	
KB2	142228.884	51403.918	646404.268850	
KB1	142243.363	51406.373	1400977.883369	
		倍面積	567.680623	
		面積	283.8403115	
		地積	283.84 m <sup>2</sup>	

地番	F2			
測点	Xn	Yn	(Xn+1 - Xn-1)Yn	
KB4	142222.960	51402.914	1030371.411130	
F10	142225.086	51390.375	268360.538250	
F11	142228.182	51385.871	121578.970786	
F12	142227.452	51381.930	-249253.742430	
F13	142223.331	51379.097	-444840.221826	
F14	142218.794	51375.978	-635623.599816	
F15	142210.959	51389.593	-706761.072529	
F16	142205.041	51399.876	616849.911876	
		倍面積	682.195441	
		面積	341.0977205	
		地積	341.09 m <sup>2</sup>	

地番	F3			
測点	Xn	Yn	(Xn+1 - Xn-1)Yn	
F14	142218.794	51375.978	-229547.869704	
F17	142206.491	51367.521	-882802.215906	
F18	142201.608	51368.630	-596903.480600	
F19	142194.871	51380.335	480457.512585	
F15	142210.959	51389.593	1229393.233339	
		倍面積	597.179714	
		面積	298.5898570	
		地積	298.58 m <sup>2</sup>	

地番	F4			
測点	Xn	Yn	(Xn+1 - Xn-1)Yn	
F15	142210.959	51389.593	-522632.160810	
F19	142194.871	51380.335	-868019.379490	
F20	142194.065	51381.736	-296369.853248	
F21	142189.103	51391.308	-427781.247792	
KB8	142185.741	51396.604	819159.074552	
F16	142205.041	51399.876	1296202.072968	
		倍面積	558.506180	
		面積	279.2530900	
		地積	279.25 m <sup>2</sup>	

地番	F5			
測点	Xn	Yn	(Xn+1 - Xn-1)Yn	
KB13	142177.677	51408.428	-1187586.095228	
F24	142152.758	51404.204	-1280838.551068	
F25	142152.760	51405.902	-1850.612472	
F26	142152.722	51413.559	-2365.023714	
F27	142152.714	51414.340	-925.458120	
F28	142152.704	51415.405	98717.577600	
F29	142154.634	51417.712	1064449.473824	
F30	142173.406	51420.895	1091408.496375	
F31	142175.859	51419.153	219611.202463	
		倍面積	621.009660	
		面積	310.5048300	
		地積	310.50 m <sup>2</sup>	

地番	F6			
測点	Xn	Yn	(Xn+1 - Xn-1)Yn	
F32	142172.424	51439.415	421494.566510	
F33	142174.227	51428.778	3137.155458	
F34	142172.485	51426.325	-1007750.264700	
F35	142154.631	51423.298	-1046309.844406	
F36	142152.138	51425.185	-137202.393580	
F37	142151.963	51426.135	-24941.675475	
F38	142151.653	51427.503	-61095.873564	
F39	142150.775	51430.987	-61562.891439	
F40	142150.456	51432.125	-39139.847125	
F41	142150.014	51433.568	596269.353824	
K61	142162.049	51438.663	593447.855031	
K62	142161.551	51440.445	-129990.004515	
K63	142159.522	51444.676	85552.496188	
K64	142163.214	51443.146	334946.323606	
K65	142166.033	51442.242	473783.048820	
		倍面積	638.004633	
		面積	319.0023165	
		地積	319.00 m <sup>2</sup>	

地番	F7			
測点	Xn	Yn	(Xn+1 - Xn-1)Yn	
F46	142192.296	51457.988	914408.446760	
F45	142193.866	51444.398	-568769.264288	
F47	142181.240	51442.940	-935438.420960	
F48	142175.682	51440.718	-739048.795506	
K145	142166.873	51444.863	-383007.005035	
K146	142168.237	51445.669	142247.274785	
K147	142169.638	51446.823	168282.558033	
K148	142171.508	51448.618	159130.575474	
K149	142172.731	51450.305	236053.999340	
KB18	142176.096	51456.117	1006738.929105	
		倍面積	598.297708	
		面積	299.1488540	
		地積	299.14 m <sup>2</sup>	

地番	F8			
測点	Xn	Yn	(Xn+1 - Xn-1)Yn	
K122	142214.084	51460.505	1126521.914955	
F42	142214.187	51459.607	68183.979275	
F43	142215.409	51449.028	-33287.521116	
F44	142213.540	51446.671	-1108315.633353	
F45	142193.866	51444.398	-1092884.791112	
F46	142192.296	51457.988	1040377.601384	
		倍面積	595.550033	
		面積	297.7750165	
		地積	297.77 m <sup>2</sup>	

地番	F9			
測点	Xn	Yn	(Xn+1 - Xn-1)Yn	
F50	142214.367	51441.222	1757900.879406	
F51	142216.772	51439.416	289963.987992	
F52	142220.004	51420.355	-754902.231755	
K71	142202.091	51428.922	-1065967.266294	
K72	142199.277	51430.195	-1002477.360940	
K73	142182.599	51437.552	776192.659680	
		倍面積	710.668089	
		面積	355.3340445	
		地積	355.33 m <sup>2</sup>	

地番	F10			
測点	Xn	Yn	(Xn+1 - Xn-1)Yn	
F57	142245.123	51444.670	1156990.628300	
F58	142245.112	51442.452	-118214.754696	
F53	142242.825	51429.061	-1027655.496902	
F55	142225.130	51426.061	-1038960.710383	
F56	142222.622	51440.855	1028457.014015	
		倍面積	616.680334	
		面積	308.3401670	
		地積	308.34 m <sup>2</sup>	

地番	F11			
測点	Xn	Yn	(Xn+1 - Xn-1)Yn	
F57	142245.123	51444.670	-1159614.306470	
F56	142222.622	51440.855	-1193170.631725	
F59	142221.928	51444.948	-63997.515312	
F148	142221.378	51449.710	155326.674490	
F149	142224.947	51454.543	569807.609182	
F150	142232.452	51455.939	674175.712778	
F151	142238.049	51456.689	429406.069705	
F152	142240.797	51456.769	242052.641376	
F153	142242.753	51456.652	158486.488160	
F154	142243.877	51456.664	94525.891768	
K81	142244.590	51455.008	66171.140288	
K82	142245.163	51452.181	27424.012473	
		倍面積	593.786713	
		面積	296.8933565	
		地積	296.89 m <sup>2</sup>	

地番	F12			
測点	Xn	Yn	(Xn+1 - Xn-1)Yn	
F163	142265.692	51443.526	-98720.126394	
K88	142265.539	51443.555	-542060.739035	
K89	142255.155	51445.548	-1002828.067164	
K90	142246.046	51447.297	-467295.798651	
K91	142246.072	51452.268	-30099.576780	
K92	142245.461	51455.281	-62312.345291	
F155	142244.861	51456.674	78059.774458	
F156	142246.978	51456.695	322427.650870	
F157	142251.127	51457.414	361642.705592	
F158	142254.006	51458.065	374563.255135	
F159	142258.406	51459.346	480578.832294	
F160	142263.345	51460.825	486510.639550	
F161	142267.860	51456.862	211642.073406	
F162	142267.458	51454.390	-111553.117520	
		倍面積	555.160470	
		面積	277.5802350	
		地積	277.58 m <sup>2</sup>	

地番	F13			
測点	Xn	Yn	(Xn+1 - Xn-1)Yn	
K86	142287.450	51439.325	-766085.867225	
K87	142275.071	51441.732	-1119269.204856	
F163	142265.692	51443.526	-391639.563438	
F162	142267.458	51454.390	395992.985440	
F164	142273.388	51453.426	338203.369098	
F165	142274.031	51457.382	852957.564032	
F76	142289.964	51454.792	690471.853848	
		倍面積	631.136899	
		面積	315.5684495	
		地積	315.56 m <sup>2</sup>	

地番	F14			
測点	Xn	Yn	(Xn+1 - Xn-1)Yn	
F76	142289.964	51454.792	-949392.367192	
F165	142274.031	51457.382	-752306.924840	
F166	142275.344	51465.455	171122.637875	
F167	142277.356	51468.982	224353.292538	
F168	142279.703	51471.709	280469.342341	
F169	142282.805	51475.921	226957.335689	
F170	142284.112	51478.580	324057.661100	
F171	142289.100	51479.050	421304.545200	
K104	142292.296	51474.627	186441.098994	
K105	142292.722	51473.697	9574.107642	
K106	142292.482	51470.279	-141955.029482	
		倍面積	625.699865	
		面積	312.8499325	
		地積	312.84 m <sup>2</sup>	

地番	F開発道路1			
測点	Xn	Yn	(Xn+1 - Xn-1)Yn	
296	142258.054	51396.242	44509.145572	
295	142257.764	51396.142	-37827.560512	
293	142257.318	51395.974	-54428.336466	
292	142256.705	51395.711	-66403.258612	
291	142256.026	51395.384	-46101.659448	
290	142255.808	51395.275	-39831.338125	
289	142255.251	51394.945	-55660.725435	
288	142254.725	51394.599	-193243.692240	
HS695	142251.491	51392.369	-881379.128350	
278	142237			

# 丈量図 (No.3)

地番	F開発道路2		
測点	Xn	Yn	(Xn+1 - Xn-1)Yn
F54	142226.635	51417.183	-263564.480058
F52	142220.004	51420.355	-507158.961365
F51	142216.772	51439.416	-289963.987992
F50	142214.367	51441.222	-1757900.879406
K73	142182.599	51437.552	-1785500.305024
K144	142179.655	51438.849	-355802.518533
F48	142175.682	51440.718	81533.538030
F47	142181.240	51442.940	935438.420960
F45	142193.866	51444.398	1661654.055400
F44	142213.540	51446.671	1108315.633353
F43	142215.409	51449.028	33287.521116
F42	142214.187	51459.607	10549.219435
F96	142215.614	51459.771	355947.236007
F97	142221.104	51460.301	423003.674220
F98	142223.834	51460.651	447295.978492
F99	142229.796	51461.780	356990.367860
F100	142230.771	51461.963	86250.249988
F101	142231.472	51462.071	112599.011348
F102	142232.959	51462.289	151762.290261
F103	142234.421	51462.487	207702.597532
F104	142236.995	51462.832	160821.350000
F105	142237.546	51462.885	84862.297365
F106	142238.644	51462.948	85016.790096
F107	142239.198	51462.959	94537.456683
F108	142240.481	51462.984	87178.294896
F109	142240.892	51462.982	124797.731350
F111	142242.906	51462.862	237758.422440
F112	142245.512	51462.888	178113.055368
F113	142246.367	51462.956	158557.367436
F114	142248.593	51463.276	182437.313420
F115	142249.912	51463.504	157169.541216
F116	142251.647	51463.897	182336.587071
F117	142253.455	51464.371	257373.319371
F118	142256.648	51465.300	343016.224500
F119	142260.120	51466.340	270507.083040
F120	142261.904	51466.928	164488.301888
F121	142263.316	51467.455	130984.672975
F122	142264.449	51467.932	105766.600260
F123	142265.371	51468.367	136957.324587
F124	142267.110	51469.269	151371.120129
F125	142268.312	51469.945	125123.436295
F126	142269.541	51470.707	94397.276638
F128	142270.146	51471.112	54559.378720
F129	142270.601	51471.443	54199.429479
F130	142271.199	51471.906	54096.973206
F131	142271.652	51472.284	65627.162100
F132	142272.474	51473.024	80246.444416
F133	142273.211	51473.766	84725.818836
F134	142274.120	51474.739	84109.723526
F135	142274.845	51475.581	128637.476919
F136	142276.619	51477.990	123701.609970
F137	142277.248	51478.995	74696.021745
F138	142278.070	51480.436	68674.901624
F139	142278.582	51481.402	173440.843338
F140	142281.439	51487.214	171864.320332
F141	142281.920	51488.061	72340.725705
K102	142282.844	51486.946	221548.328638
F172	142286.223	51482.874	65280.284232

F170	142284.112	51478.580	-175953.786440
F169	142282.805	51475.921	-226957.335689
F168	142279.703	51471.709	-280469.342341
F167	142277.356	51468.982	-224353.292538
F166	142275.344	51465.455	-171122.637875
F165	142274.031	51457.382	-100650.639192
F164	142273.388	51453.426	-338203.369098
F162	142267.458	51454.390	-284439.867920
F161	142267.860	51456.862	-211642.073406
F160	142263.345	51460.825	-486510.639550
F159	142258.406	51459.346	-480578.832294
F158	142254.006	51458.065	-374563.255135
F157	142251.127	51457.414	-361642.705592
F156	142246.978	51456.695	-322427.650870
F155	142244.861	51456.674	-159567.146074
F154	142243.877	51456.664	-108470.647712
F153	142242.753	51456.652	-158486.488160
F152	142240.797	51456.769	-242052.641376
F151	142238.049	51456.689	-429406.069705
F150	142232.452	51455.939	-674175.712778
F149	142224.947	51454.543	-569807.609182
F148	142221.378	51449.710	-155326.674490
F59	142221.928	51444.948	63997.515312
F56	142222.622	51440.855	164713.617710
F55	142225.130	51426.061	206372.782793
		倍面積	2035.168832
		面積	1017.5844160
		地積	1017.58 m <sup>2</sup>

地番	F公園		
測点	Xn	Yn	(Xn+1 - Xn-1)Yn
K68	142239.697	51410.556	-395398.586196
K69	142235.134	51412.950	-605233.247400
K70	142227.925	51416.566	-436989.394434
F54	142226.635	51417.183	-143711.026485
F55	142225.130	51426.061	832587.927590
F53	142242.825	51429.061	749167.131587
		倍面積	422.804662
		面積	211.4023310
		地積	211.40 m <sup>2</sup>

地番	Fその他1		
測点	Xn	Yn	(Xn+1 - Xn-1)Yn
F24	142152.758	51404.204	-76078.221920
KB12	142151.280	51403.953	-75975.042534
K25	142151.280	51404.138	45184.237302
K28	142152.159	51406.397	18249.270935
K30	142151.635	51408.796	-27555.114656
K31	142151.623	51414.092	55475.805268
F27	142152.714	51414.340	56504.359660
F26	142152.722	51413.559	2365.023714
F25	142152.760	51405.902	1850.612472
		倍面積	20.930241
		面積	10.4651205
		地積	10.46 m <sup>2</sup>

地番	Fその他2		
測点	Xn	Yn	(Xn+1 - Xn-1)Yn
F86	142152.696	51416.187	-54244.077285
K45	142151.612	51415.940	-57945.764380
K46	142151.569	51418.503	-4370.572755
K47	142151.527	51420.424	-4010.793072
K48	142151.491	51421.177	-4370.800045
K49	142151.442	51421.978	-5707.839558
K50	142151.380	51422.679	-8227.628640
K51	142151.282	51423.508	-6479.362008
K52	142151.254	51423.732	-6993.627552
K53	142151.146	51424.426	-11930.466832
K54	142151.022	51425.117	-13370.530420
K55	142150.886	51425.799	-12187.914363
K56	142150.785	51426.279	-12188.028123
K57	142150.649	51426.870	-26947.679880
K58	142150.261	51428.489	-48805.636061
K59	142149.700	51430.711	-65111.280126
K60	142148.995	51433.137	16150.005018
F41	142150.014	51433.568	75144.442848
F40	142150.456	51432.125	39139.847125
F39	142150.775	51430.987	61562.891439
F38	142151.653	51427.503	61095.873564
F37	142151.963	51426.135	24941.675475
F36	142152.138	51425.185	15119.004390
F91	142152.257	51424.542	14398.871760
F90	142152.418	51423.392	11775.956768
F89	142152.486	51422.759	9050.405584
F88	142152.594	51421.349	9307.264169
F87	142152.667	51419.205	5244.758910
		倍面積	38.995950
		面積	19.4979750
		地積	19.49 m <sup>2</sup>

地番	Fその他3		
測点	Xn	Yn	(Xn+1 - Xn-1)Yn
F58	142245.112	51442.452	117185.905656
K83	142245.103	51440.937	-26800.728177
K84	142244.591	51434.350	-245959.061700
K85	142240.321	51412.552	-251613.029488
K68	142239.697	51410.556	128732.032224
F53	142242.825	51429.061	278488.365315
		倍面積	33.483830
		面積	16.7419150
		地積	16.74 m <sup>2</sup>

地番	Fその他4		
測点	Xn	Yn	(Xn+1 - Xn-1)Yn
K35	142187.699	51422.517	-96262.951824
KB11	142181.130	51421.015	-343646.643245
F143	142181.016	51421.687	96261.398064
K34	142183.002	51422.248	343654.883384
		倍面積	6.686379
		面積	3.3431895
		地積	3.34 m <sup>2</sup>

地番	Fその他5		
測点	Xn	Yn	(Xn+1 - Xn-1)Yn
F171	142289.100	51479.050	-154437.150000
F170	142284.112	51478.580	-148103.874660
F172	142286.223	51482.874	154448.622000
K103	142287.112	51481.803	148113.147231
		倍面積	20.744571
		面積	10.3722855
		地積	10.37 m <sup>2</sup>
合計			6751.51 m <sup>2</sup>

土地の所在	高松市多肥上町字彦作 / 三谷町字南原	縮尺	1 /	測量年月日	令和 年 月 日	特記事項	作製者	石井登記測量事務所 土地家屋調査士 石井敦雄 高松市春日町 1643-9 電話 843-3131
土地の地番	2010-1外 / 1667-1外 及び地先農道・水路、市道			作製年月日	令和 年 月 日			