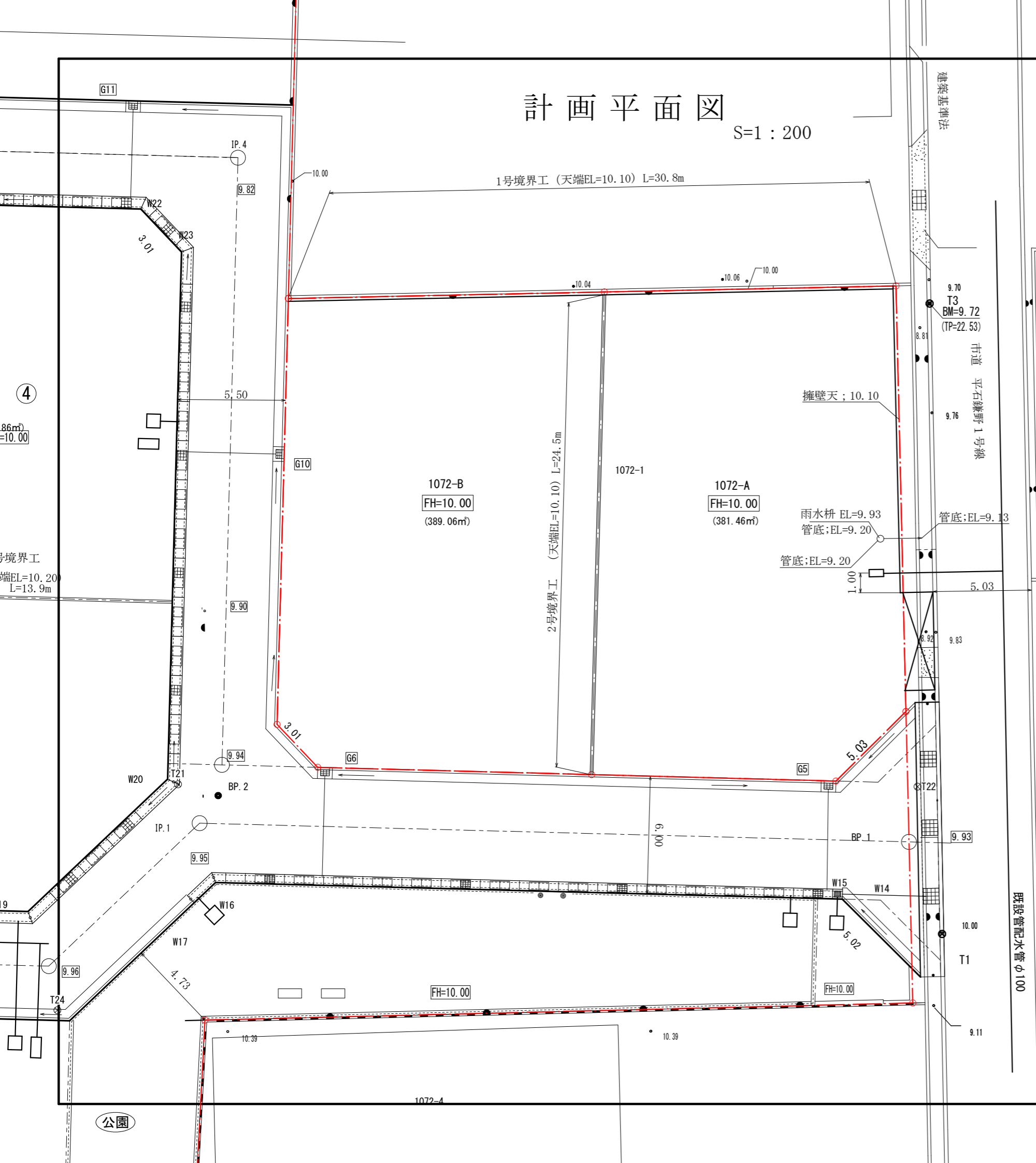


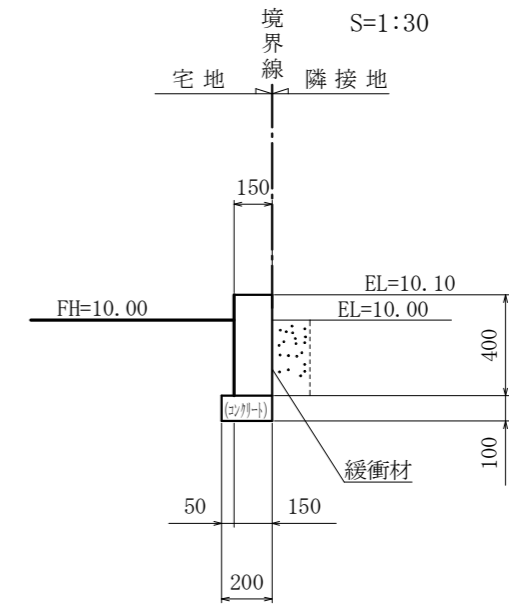
# 計画平面図

S=1:200

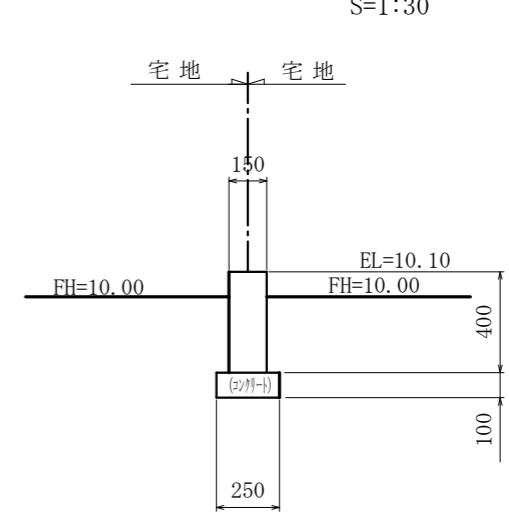


## 構造図

1号境界工



2号境界工



座標一覧表

点名	X座標	Y座標
T3	142137.459	52571.696
T2	142164.646	52576.027

所在	高松市三谷町字下所上
図面名称	計画平面図・断面図 縮尺 図中記載
作成年月日	令和8月4月6日
作成者	高松市三谷町1891番地4 土地家屋調査士 多田幸広