

土地利用計画図

開発許可
年月日

第 令和 年 月 日
号

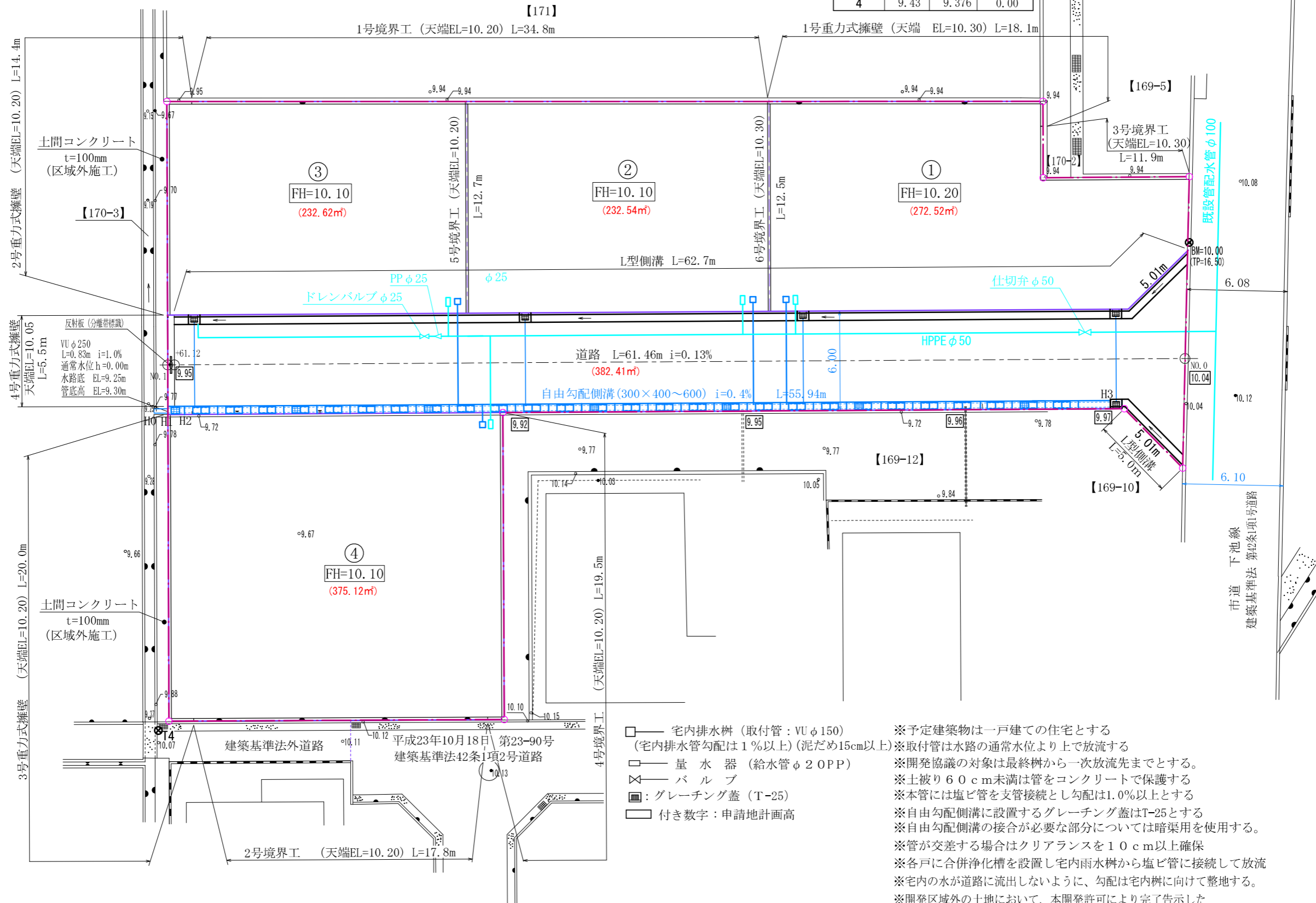
申請者

株式会社 住宅環境工房
代表取締役 福島 徹

作成者
住所・氏名

高松市三谷町一八九一番地四
土地家屋調査士 多田 幸広

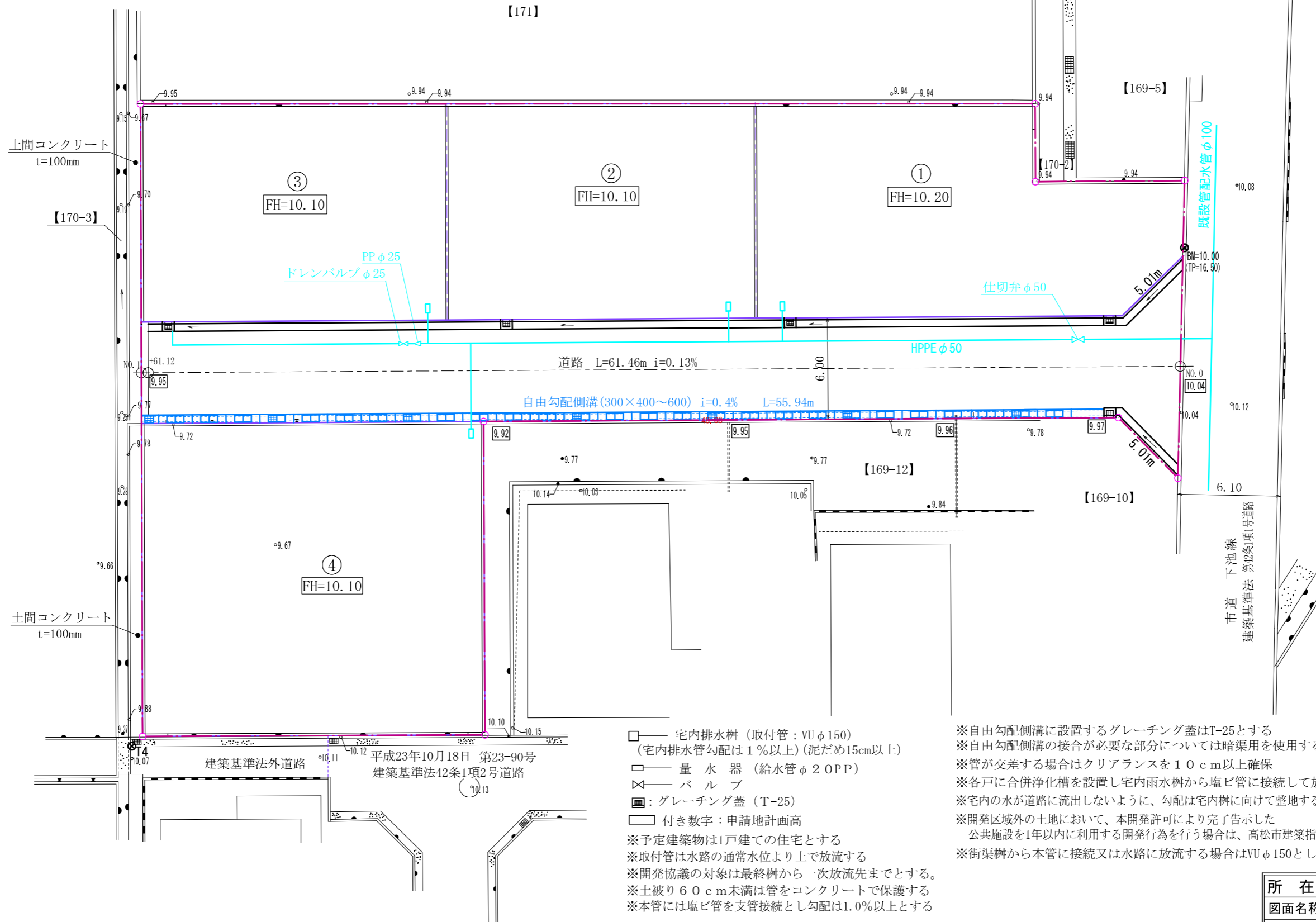
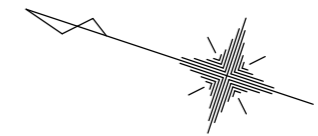
放流先における詳細			
号地(名称)	管底高	水路高	通常水位
1	9.50	9.455	0.00
2	9.50	9.447	0.00
3	9.43	9.382	0.00
4	9.43	9.376	0.00



- 宅内排水樹 (取付管: VU φ 150)
(宅内排水管勾配は1%以上)(泥だめ15cm以上)
- 量水器 (給水管 φ 2 OPP)
- ⊗ バルブ
- グレーチング蓋 (T-25)
- 付き数字: 申請地計画高

※予定建築物は一戸建ての住宅とする
 ※取付管は水路の通常水位より上で放流する
 ※開発協議の対象は最終樹から一次放流先までとする。
 ※土盛り60cm未満は管をコンクリートで保護する
 ※本管には塩ビ管を支管接続とし勾配は1.0%以上とする
 ※自由勾配側溝に設置するグレーチング蓋はT-25とする
 ※自由勾配側溝の接合が必要な部分については暗渠用を使用する。
 ※管が交差する場合はクリアランスを10cm以上確保
 ※各戸に合併浄化槽を設置し宅内雨水樹から塩ビ管に接続して放流
 ※宅内の水が道路に流出しないように、勾配は宅内樹に向けて整地する。
 ※開発区域外の土地において、本開発許可により完了告示した
 公共施設を1年以内に利用する開発行為を行う場合は、高松市建築指導課と協議すること
 ※街渠樹から本管に接続又は水路に放流する場合はVU φ 150とし勾配は1.0%以上とする

給水計画平面図 S=1:250

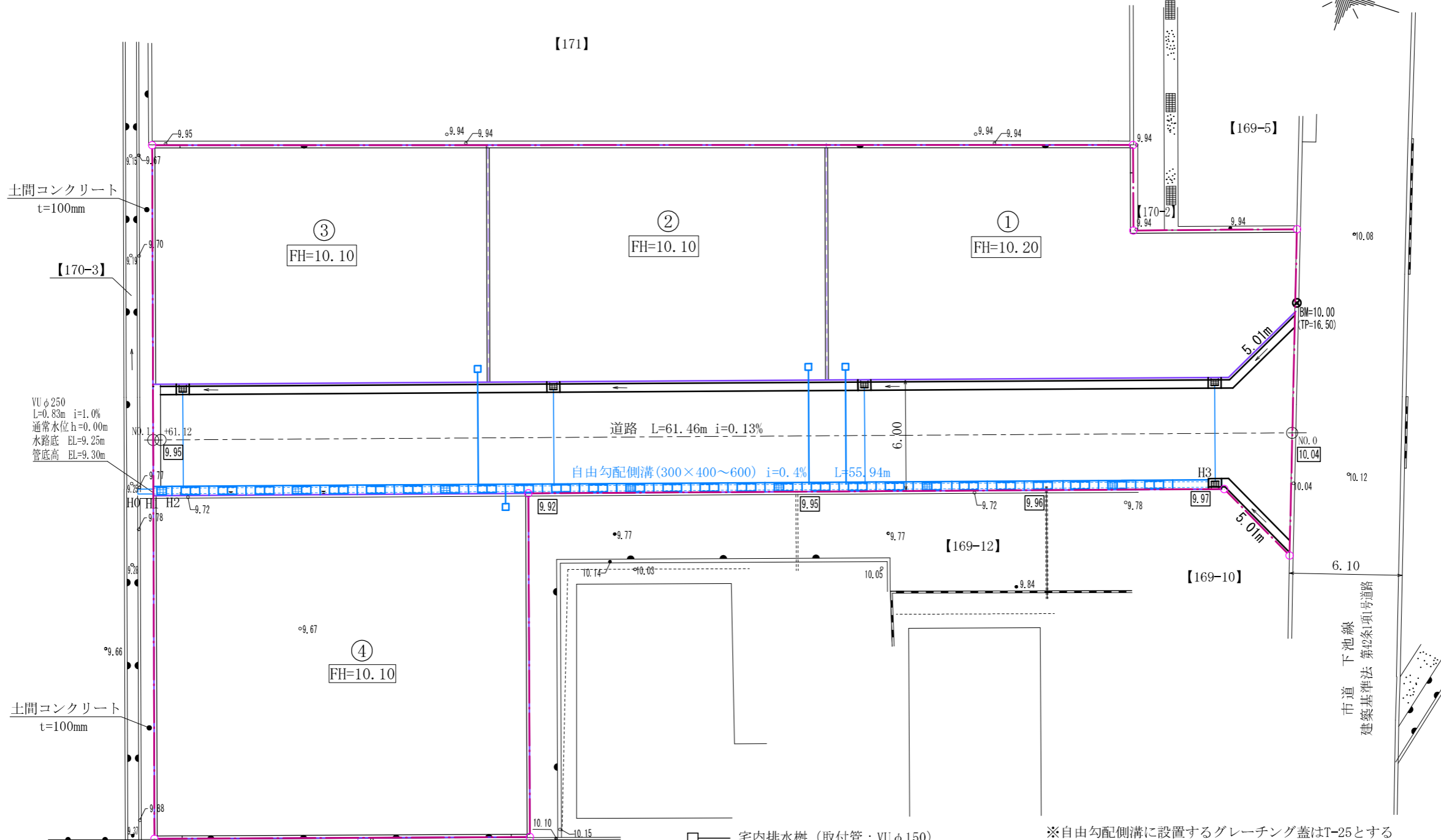
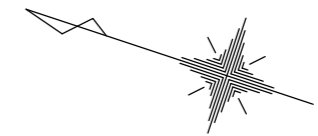


- 宅内排水樹 (取付管: VU φ150)
(宅内排水管勾配は1%以上)(泥だめ15cm以上)
 - 量水器 (給水管 φ2 OPP)
 - ⊗ バルブ
 - : グレーチング蓋 (T-25)
 - 付き数字: 申請地計画高
- ※予定建築物は1戸建ての住宅とする
 ※取付管は水路の通常水位より上で放流する
 ※開発協議の対象は最終樹から一次放流先までとする。
 ※土被り60cm未満は管をコンクリートで保護する
 ※本管には塩ビ管を支管接続とし勾配は1.0%以上とする

※自由勾配側溝に設置するグレーチング蓋はT-25とする
 ※自由勾配側溝の接合が必要な部分については暗渠用を使用する。
 ※管が交差する場合はクリアランスを10cm以上確保
 ※各戸に合併浄化槽を設置し宅内雨水樹から塩ビ管に接続して放流
 ※宅内の水が道路に流出しないように、勾配は宅内樹に向けて整地する。
 ※開発区域外の土地において、本開発許可により完了告示した
 公共施設を1年以内に利用する開発行為を行う場合は、高松市建築指導課と協議すること
 ※街渠樹から本管に接続又は水路に放流する場合はVU φ150とし勾配は1.0%以上とする

所在	高松市林町字天皇
図面名称	給水計画平面図 縮尺 図中記載
作成年月日	令和4年8月20日
作成者	高松市三谷町1891番地4 土地家屋調査士 多田幸広

排水計画平面図 S=1:250



号地(名称)	管底高	水路高	通常水位
1	9.55	9.455	0.00
2	9.55	9.447	0.00
3	9.43	9.382	0.00
4	9.43	9.376	0.00

- 宅内排水樹 (取付管: VU φ 150)
(宅内排水管勾配は1%以上)(泥だめ15cm以上)
 - 量水器 (給水管 φ 2 OPP)
 - ⊗ バルブ
 - グレーチング蓋 (T-25)
 - 付き数字: 申請地計画高
- ※予定建築物は1戸建ての住宅とする
 ※取付管は水路の通常水位より上で放流する
 ※開発協議の対象は最終樹から一次放流先までとする
 ※土被り60cm未満は管をコンクリートで保護する
 ※本管には塩ビ管を支管接続とし勾配は1.0%以上とする

※自由勾配側溝に設置するグレーチング蓋はT-25とする
 ※自由勾配側溝の接合が必要な部分については暗渠用を使用する。
 ※管が交差する場合はクリアランスを10cm以上確保
 ※各戸に合併浄化槽を設置し宅内雨水樹から塩ビ管に接続して放流
 ※宅内の水が道路に流出しないように、勾配は宅内樹に向けて整地する。
 ※開発区域外の土地において、本開発許可により完了告示した
 公共施設を1年以内に利用する開発行為を行う場合は、高松市建築指導課と協議すること
 ※街渠樹から本管に接続又は水路に放流する場合はVU φ 150とし勾配は1.0%以上とする

所在	高松市林町字天皇
図面名称	排水計画平面図 縮尺 図中記載
作成年月日	令和4年8月20日
作成者	高松市三谷町1891番地4 土地家屋調査士 多田幸広