

(施工業者の皆様へ) 施工前に地下埋設物の調査を行ってください。
 マンホール内はインパット施工です
 マンホール際はマンホール可とう鍍き手を使用して下さい。
 * 開発に関する協議は宅内最終樹から一次放流先までを協議するものである。

高松市宅内樹基準
 300 深さ80cm以下
 350 深さ90cm以下
 400 深さ100cm以下
 450 深さ120cm以下

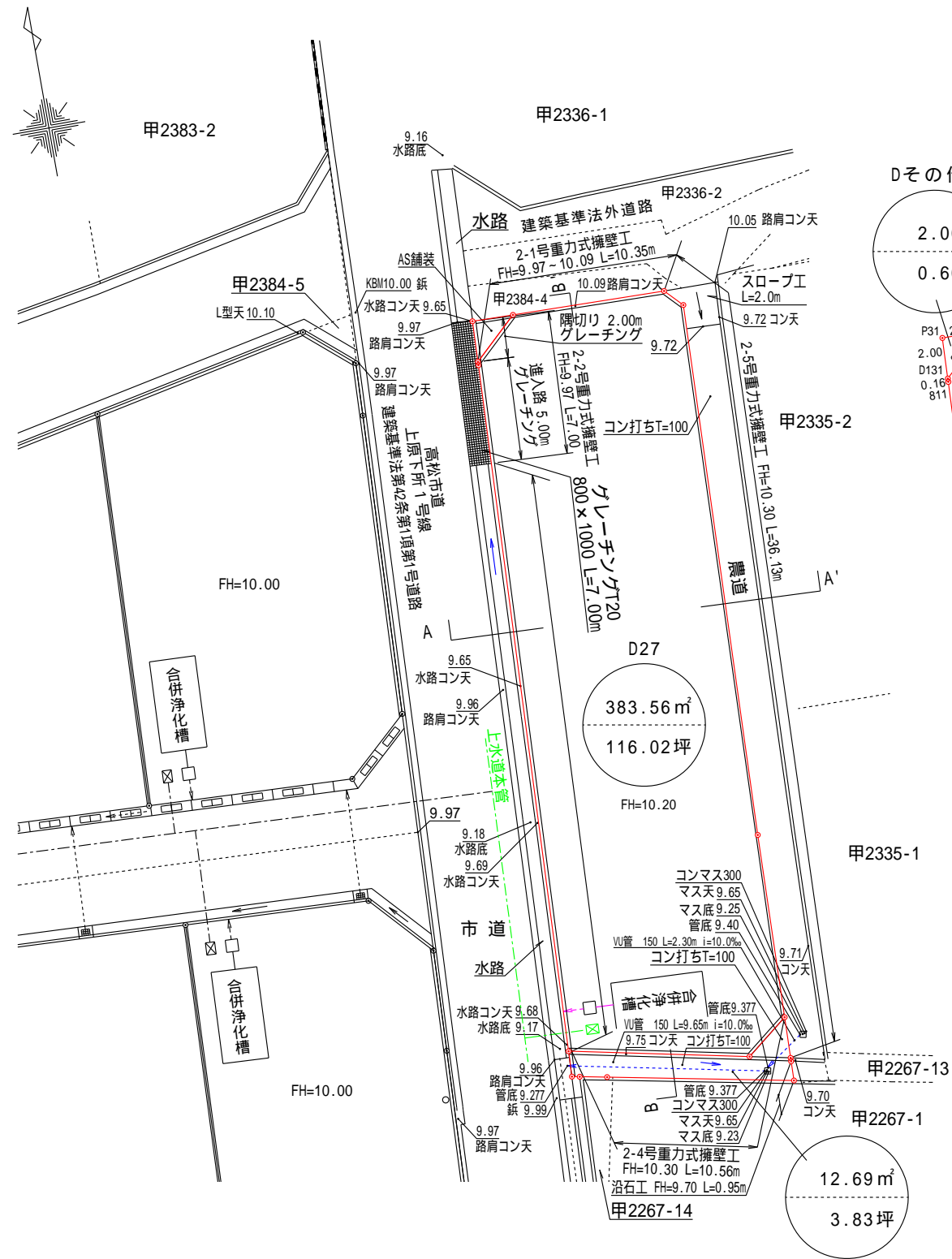
造成計画平面図
 給水計画平面図
 排水計画平面図

凡	例
宅内排水	宅内排水
水道	水道
バルブ	バルブ
街路樹	街路樹

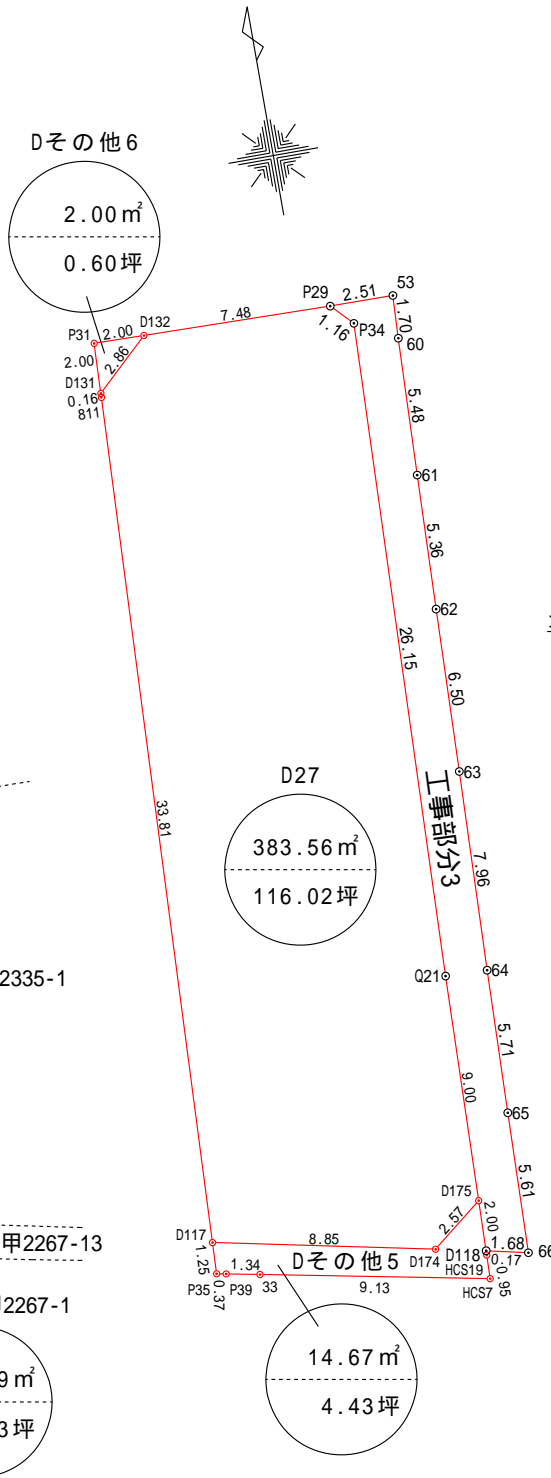
給水管はPP 20で引込み、13のメーター
 宅内排水管の土被りは0.20以上確保すること
 宅内管勾配は1.50以下は1%以上
 宅内最終樹から本管への管勾配、VU 1.50・1.0とする
 車庫通行部分で土被り0.6m以下はコンクリート全管巻
 車庫通行部分の宅内樹は斜圧を使用
 既設本管の位置、管底高は事前に現地調査を行う
 L型側溝集水樹はグレーチングT-25使用
 L型側溝集水樹はVU1.50・1%以上とする
 新設本管への取付管は支管鍍き手を使用する
 クリアランス1.0cm以上確保すること
 取付管の施設方向は可能な限り直角かつ直線的に施設する事
 (但し本管への取付管は1.0m以上離す事)
 床版とL型側溝接続部は段差が無いように施工する事
 予定建築物は1戸建ての住宅
 通常水区分5cm
 自由勾配側溝・NKマスはグレーチングT-25使用
 本開発区域に隣接して本開発の完了告示日から
 5年以内に開発行為を行う場合及び本開発区域内の
 公共施設を変更する場合は建築指導課と協議すること。
 開発区域内における法定外水路については、構造のみを審査対象とする。
 放流同意については管理者と十分協議すること。

土地の所在	高松市新田町字窪		
土地の地番	甲2256、甲2260、甲2261、甲2264-1、甲2264-2、甲2267-2、甲2384-2、甲2384-3、甲2385-1、甲2385-2、甲2388-2、甲2389-7及び地先水路、市道		
縮尺	1/300	測量年月日	令和 年 月 日
図面番号		作製年月日	令和 4年11月 4日
作製者	石井登記測量事務所 土地家屋調査士 石井 敦雄 高松市春日町 1643-9 電話 843-3131		

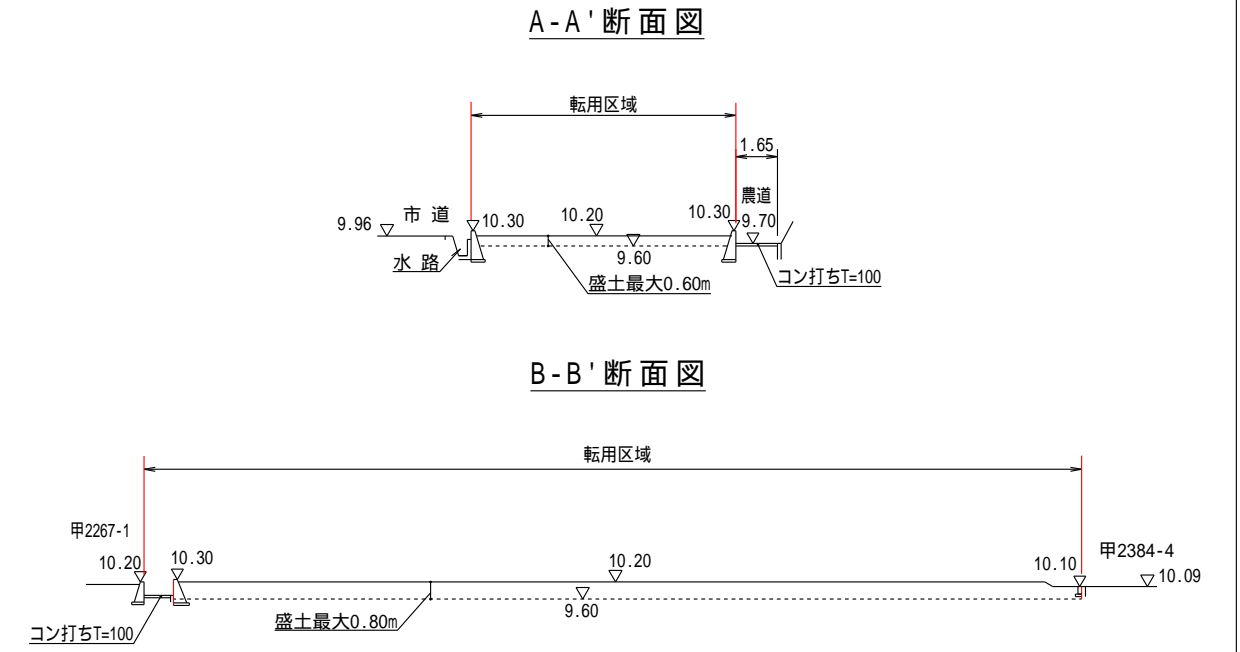
造成計画平面図



丈量図



造成計画断面図



座標求積表

地番	測点	Xn	Yn	(Xn+1 - Xn-1)Yn	
D27	P34	146342.524	55413.556	1494836.086656	
	P29	146343.361	55412.749	53861.192028	
	D132	146343.496	55405.265	-101391.634950	
	D131	146341.531	55403.182	-117953.374478	
	811	146341.367	55403.175	-1880993.194425	
	D117	146307.580	55401.694	-1971469.280990	
	D174	146305.782	55410.365	-11026.662635	
	D175	146307.381	55412.388	587537.549964	
	Q21	146316.385	55412.641	1947366.442663	
			倍面積	767.123833	
			面積	383.5619165	
		地積	383.56	m²	

座標求積表

地番	測点	Xn	Yn	(Xn+1 - Xn-1)Yn
工事部分3	53	146343.342	55415.268	95425.091496
	D169	146343.358	55412.752	-45327.631136
	P34	146342.524	55413.556	-1494669.845988
	Q21	146316.385	55412.641	-2058579.613150
	a19	146305.374	55412.332	-630647.750492
	66	146305.004	55413.974	290535.465682
	65	146310.617	55414.132	627731.287296
	64	146316.332	55414.303	757513.522010
	63	146324.287	55414.586	801294.913560
	62	146330.792	55414.798	657773.652260
	61	146336.157	55414.984	600920.086496
60	146341.636	55415.186	398158.111410	
		倍面積	127.289444	
		面積	63.6447220	
		地積	63.64	m²

座標求積表

地番	測点	Xn	Yn	(Xn+1 - Xn-1)Yn	
Dその他5	D118	146305.374	55412.331	120632.644587	
	D175	146307.381	55412.388	22608.254304	
	D174	146305.782	55410.365	11026.662635	
	D117	146307.580	55401.694	30304.726618	
	P35	146306.329	55401.639	-73185.565119	
	P39	146306.259	55402.012	-17894.849876	
	33	146306.006	55403.329	-111083.674645	
	HCS7	146304.254	55412.299	-44440.663798	
	HCS19	146305.204	55412.327	62061.806240	
			倍面積	29.340946	
			面積	14.6704730	
		地積	14.67	m²	

座標求積表

地番	測点	Xn	Yn	(Xn+1 - Xn-1)Yn
Dその他6	D132	146343.496	55405.265	-110921.340530
	D131	146341.531	55403.182	2049.917734
	P31	146343.533	55403.262	108867.409830
			倍面積	-4.012966
		面積	2.0064830	
		地積	2.00	m²

合計 400.2388725

土地の所在	高松市新田町字窪	縮尺	1/300	測量年月日	令和 年 月 日	特記事項	作製者	石井登記測量事務所 土地家屋調査士 石井 敦雄 高松市春日町 1643-9 電話 843-3131
土地の地番	甲2384-1	図面番号		作製年月日	令和 4年11月 4日			