

宅地面積	7135.60m ² (75.01%)
開発道路	1991.72m ² (20.93%)
公園	290.89m ² (3.06%)
その他(ゴミ置場)	11.27m ² (0.12%)
その他(水路)	33.41m ² (0.35%)
その他	50.35m ² (0.53%)
合計面積	9513.24m ² (100.00%)

土地の所在	高松市新田町字窪	縮尺	1 / 500	測量年月日	令和 年 月 日	特記事項	作製者	石井登記測量事務所 土地家屋調査士 石井 敦雄 高松市春日町 1643-9 電話 843-3131
土地の地番	甲2256、甲2260、甲2261、甲2264-1、甲2264-2、甲2267-2、甲2384-2、甲2384-3、甲2385-1、甲2385-2、甲2388-2、甲2389-7及び地先水路、市道			図面番号	作製年月日			

Table with columns: 地番, 測点, Xn, Yn, (Xn+1 - Xn-1)Yn. Includes rows for HCKK19, HCK20, D27, B2, D23, D24, HCKK2 and summary rows for 倍面積, 面積, 地積.

Table with columns: 地番, 測点, Xn, Yn, (Xn+1 - Xn-1)Yn. Includes rows for D28, B150, B2, D27, HCK4, HC8, HC9 and summary rows for 倍面積, 面積, 地積.

Table with columns: 地番, 測点, Xn, Yn, (Xn+1 - Xn-1)Yn. Includes rows for D127, B149, B150, D28, HC11, P38 and summary rows for 倍面積, 面積, 地積.

Table with columns: 地番, 測点, Xn, Yn, (Xn+1 - Xn-1)Yn. Includes rows for D128, B146, B149, D127, P37 and summary rows for 倍面積, 面積, 地積.

Table with columns: 地番, 測点, Xn, Yn, (Xn+1 - Xn-1)Yn. Includes rows for D29, D30, B143, B142, B146, D128, P36, D22, HCD34, HCD33 and summary rows for 倍面積, 面積, 地積.

Table with columns: 地番, 測点, Xn, Yn, (Xn+1 - Xn-1)Yn. Includes rows for D113, B14, D115, D116, 282, 283, 284, 285, 286, 287, D112 and summary rows for 倍面積, 面積, 地積.

Table with columns: 地番, 測点, Xn, Yn, (Xn+1 - Xn-1)Yn. Includes rows for D113, P46, Q107, D97, B18, B14 and summary rows for 倍面積, 面積, 地積.

Table with columns: 地番, 測点, Xn, Yn, (Xn+1 - Xn-1)Yn. Includes rows for D97, D101, D133, D134, D135, D136, D137, D138, B20, B18 and summary rows for 倍面積, 面積, 地積.

Table with columns: 地番, 測点, Xn, Yn, (Xn+1 - Xn-1)Yn. Includes rows for D138, D139, D140, D141, D142, B22, B20 and summary rows for 倍面積, 面積, 地積.

Table with columns: 地番, 測点, Xn, Yn, (Xn+1 - Xn-1)Yn. Includes rows for D142, D143, D111, Q34, 934, 935, 1101, F19, B23, B22 and summary rows for 倍面積, 面積, 地積.

Table with columns: 地番, 測点, Xn, Yn, (Xn+1 - Xn-1)Yn. Includes rows for B24, F28, P20, Y791, Y781, D81, B113, B111 and summary rows for 倍面積, 面積, 地積.

Table with columns: 地番, 測点, Xn, Yn, (Xn+1 - Xn-1)Yn. Includes rows for B114, B115, B116, B117, B36, B37 and summary rows for 倍面積, 面積, 地積.

Table with columns: 地番, 測点, Xn, Yn, (Xn+1 - Xn-1)Yn. Includes rows for B37, B36, B38, B39 and summary rows for 倍面積, 面積, 地積.

Table with columns: 地番, 測点, Xn, Yn, (Xn+1 - Xn-1)Yn. Includes rows for B39, B38, B40, B41 and summary rows for 倍面積, 面積, 地積.

Table with columns: 地番, 測点, Xn, Yn, (Xn+1 - Xn-1)Yn. Includes rows for B41, B40, D64, D69, 279, 280, D68, D62 and summary rows for 倍面積, 面積, 地積.

Table with columns: 地番, 測点, Xn, Yn, (Xn+1 - Xn-1)Yn. Includes rows for D94, D123, 1104, 1105, 1106, 1107, 1109, 1110, D122, B69 and summary rows for 倍面積, 面積, 地積.

Table with columns: 地番, 測点, Xn, Yn, (Xn+1 - Xn-1)Yn. Includes rows for D122, 1111, D121, B69 and summary rows for 倍面積, 面積, 地積.

Table with columns: 地番, 測点, Xn, Yn, (Xn+1 - Xn-1)Yn. Includes rows for B74, B75, B76, D120, 1115, 1116, 1117, 1118, 1119, 1120, D129 and summary rows for 倍面積, 面積, 地積.

Table with columns: 地番, 測点, Xn, Yn, (Xn+1 - Xn-1)Yn. Includes rows for B80, B74, D129, 1121, 1122, P41, B79 and summary rows for 倍面積, 面積, 地積.

Table with columns: 地番, 測点, Xn, Yn, (Xn+1 - Xn-1)Yn. Includes rows for B81, B82, B83, B80, B79 and summary rows for 倍面積, 面積, 地積.

Form containing: 土地の所在 (高松市新田町字窪), 縮尺 (1), 測量年月日 (令和 年 月 日), 作製年月日 (令和 4年11月4日), 特記事項, 作製者 (石井登記測量事務所), 土地の家屋調査士 (石井敦雄), 高松市春日町 1643-9 電話 843-3131.

Table with 4 columns: 地番, 測点, Xn, Yn, (Xn+1 - Xn-1)Yn. Rows include B81, B79, P41, HC155, D119, 104, 266, 267, 268, 269, 270, 271, 272, D70, and summary rows for 倍面積, 面積, 地積.

Table with 4 columns: 地番, 測点, Xn, Yn, (Xn+1 - Xn-1)Yn. Rows include D84, D85, D86, D114, D125, 735, 734, 733, 732, 731, 730, 729, 728, 727, 726, 725, 724, 723, 722, 721, 720, 719, 718, 717, 716, 715, 714, 713, 712, 711, 710, 709, 708, 707, 706, 705, 704, 703, 823, 822, 821, P40, D124, D90, B123, and summary rows for 倍面積, 面積, 地積.

Table with 4 columns: 地番, 測点, Xn, Yn, (Xn+1 - Xn-1)Yn. Rows include D82, D83, D84, B123, D90, D89, and summary rows for 倍面積, 面積, 地積.

Table with 4 columns: 地番, 測点, Xn, Yn, (Xn+1 - Xn-1)Yn. Rows include D89, D90, D124, 820, HC194, D91, D88, and summary rows for 倍面積, 面積, 地積.

Table with 4 columns: 地番, 測点, Xn, Yn, (Xn+1 - Xn-1)Yn. Rows include D88, D91, HC194, HC192, HC175, HC176, HC177, HC178, HC179, HC180, HC181, HC182, HC183, HC196, D32, B93, and summary rows for 倍面積, 面積, 地積.

Table with 4 columns: 地番, 測点, Xn, Yn, (Xn+1 - Xn-1)Yn. Rows include B93, D32, HC195, HC174, D25, D26, and summary rows for 倍面積, 面積, 地積.

Table with 4 columns: 地番, 測点, Xn, Yn, (Xn+1 - Xn-1)Yn. Rows include D99, D115, B14, B18, B20, B22, B23, B24, B111, B113, D81, Y780, D92, D95, B58, B57, D94, B69, D121, 1112, 1113, 1114, D120, B76, B75, B74, B80, B83, B82, B81, D70, D69, D64, B40, B38, B36, B117, B116, B115, B114, B37, B39, B41, D62, D68, D74, D63, D65, D75, D69, D70, D76, D66, D67, 211, 212, D78, D126, D85, D84, D83, D82, D89, D88, B93, D26, D25, D24, D23.

Table with 4 columns: 地番, 測点, Xn, Yn, (Xn+1 - Xn-1)Yn. Rows include B2, B150, B149, B146, B142, B143, D30, D144, HCD25, and summary rows for 倍面積, 面積, 地積, 坪数.

Table with 4 columns: 地番, 測点, Xn, Yn, (Xn+1 - Xn-1)Yn. Rows include D96, Y778, F51, 938, 939, 1102, 1103, D123, D94, B57, B58, D95, and summary rows for 倍面積, 面積, 地積.

Table with 4 columns: 地番, 測点, Xn, Yn, (Xn+1 - Xn-1)Yn. Rows include D95, D92, D96, and summary rows for 倍面積, 面積, 地積.

Form with fields: 土地の所在 (高松市新田町字窪), 縮尺 (1), 測量年月日 (令和 年 月 日), 作製年月日 (令和 4年11月4日), 特記事項, 作製者 (石井登記測量事務所), 土地の家屋調査士 (石井敦雄), 土地の地番 (甲2256, 甲2260, 甲2261, 甲2264-1, 甲2264-2, 甲2267-2, 甲2384-2, 甲2384-3, 甲2385-1, 甲2385-2, 甲2388-2, 甲2389-7及び地先水路、市道), 図面番号, 高松市春日町 1643-9 電話 843-3131.

地番	Dその他1(水路)		
測点	Xn	Yn	(Xn+1 - Xn-1)Yn
HC331	146370.355	55293.310	28918.401130
HC23	146370.745	55291.299	33617.109792
HC22	146370.963	55290.216	24548.855904
HC21	146371.189	55289.200	32344.182000
HC20	146371.548	55287.788	44451.381552
HC19	146371.993	55286.126	73641.119832
HC18	146372.880	55282.959	104153.094756
HC17	146373.877	55279.556	86236.107360
HC16	146374.440	55277.866	71197.891408
HC15	146375.165	55275.904	79984.233088
HC14	146375.887	55273.987	88548.927174
HC13	146376.767	55271.732	144259.220520
HC12	146378.497	55267.354	210679.153448
H-C11	146380.579	55262.000	126107.884000
HC10	146380.779	55261.397	-64600.573093
HC314	146379.410	55260.027	-92394.765144
D111	146379.107	55260.794	39014.120564
D143	146380.116	55261.622	-142685.508004
D142	146376.525	55270.818	-262591.656318
D141	146375.365	55273.787	-144375.131644
D140	146373.913	55277.681	-111771.470982
D139	146373.343	55279.389	-92814.094131
D138	146372.234	55283.194	-104429.953466
D137	146371.454	55285.978	-67835.895006
D136	146371.007	55287.647	-44727.706423
D135	146370.645	55289.070	-32675.840370
D134	146370.416	55290.100	-53576.106900
D133	146369.676	55293.793	-10726.995842
D101	146370.222	55293.913	37544.566927
	倍面積	40.552132	
	面積	20.2760660	
	地積	20.27 m ²	

地番	Dその他2(水路)		
測点	Xn	Yn	(Xn+1 - Xn-1)Yn
903	146364.700	55321.806	1101235.870236
288	146364.296	55321.802	-30150.382090
D112	146364.155	55321.802	-78501.637038
287	146362.877	55321.801	-149922.080710
286	146361.445	55321.828	-190307.088320
285	146359.437	55321.910	-278379.851120
284	146356.413	55322.067	-280814.812092
283	146354.361	55322.245	-334533.615515
282	146350.366	55322.602	-511014.874674
D116	146345.124	55323.064	-330610.630464
D99	146344.390	55323.128	1083005.553728
	倍面積	6.451941	
	面積	3.2259705	
	地積	3.22 m ²	

地番	Dその他3(水路)		
測点	Xn	Yn	(Xn+1 - Xn-1)Yn
D75	146320.552	55325.538	373281.404886
Y97	146327.022	55324.887	974215.935183
D74	146338.161	55323.759	621894.374919
D68	146338.263	55323.669	-210506.560545
280	146334.356	55324.014	-658411.090614
279	146326.362	55324.702	-779027.128862
D69	146320.275	55325.222	-321439.539820
	倍面積	7.395147	
	面積	3.6975735	
	地積	3.69 m ²	

地番	Dその他4(水路)		
測点	Xn	Yn	(Xn+1 - Xn-1)Yn
D76	146313.392	55326.259	631770.551521
D70	146313.502	55325.755	-84814.382415
272	146311.859	55325.884	-136378.304060
271	146311.037	55325.919	-262410.833817
270	146307.116	55326.227	-290739.322885
269	146305.782	55326.377	-140694.976711
268	146304.573	55326.584	-102630.813320
267	146303.927	55326.725	-86973.611700
266	146303.001	55326.977	-71205.819399
104	146302.640	55327.087	-52339.424302
D119	146302.055	55327.279	-30817.294403
HC105	146302.083	55327.397	627246.699789
	倍面積	12.468298	
	面積	6.2341490	
	地積	6.23 m ²	

地番	Dその他1		
測点	Xn	Yn	(Xn+1 - Xn-1)Yn
904	146367.492	55322.082	97477.508484
Y326	146366.462	55314.103	3595.416695
Y610	146367.557	55307.671	62276.437546
P46	146367.588	55306.000	-30418.300000
D113	146367.007	55308.675	-189874.681275
D112	146364.155	55321.802	-149977.405222
288	146364.296	55321.802	30150.382090
903	146364.700	55321.806	176808.491976
	倍面積	37.850294	
	面積	18.9251470	
	地積	18.92 m ²	

地番	Dその他2		
測点	Xn	Yn	(Xn+1 - Xn-1)Yn
D116	146345.124	55323.064	8685.721048
D115	146344.547	55322.408	-40606.647472
D99	146344.390	55323.128	31921.444856
	倍面積	0.518432	
	面積	0.2592160	
	地積	0.25 m ²	

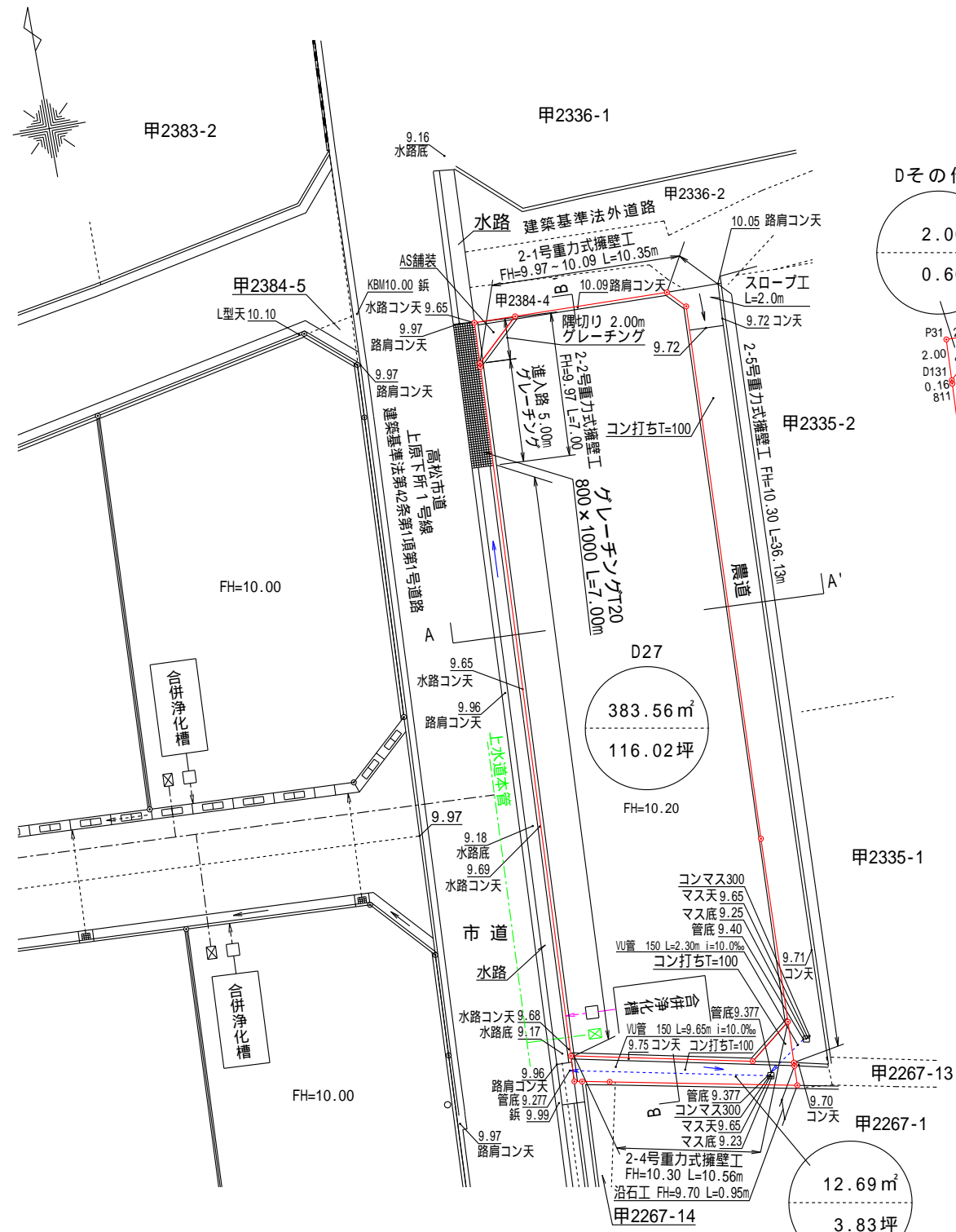
地番	Dその他3		
測点	Xn	Yn	(Xn+1 - Xn-1)Yn
D144	146344.881	55330.643	-129750.357835
D30	146342.805	55330.824	14883.991656
D29	146345.150	55332.710	114870.705960
	倍面積	4.339781	
	面積	2.1698905	
	地積	2.16 m ²	

地番	Dその他4		
測点	Xn	Yn	(Xn+1 - Xn-1)Yn
D85	146305.697	55333.879	124445.893871
D126	146305.412	55331.043	-346593.653352
740	146299.433	55331.448	-346817.516064
739	146299.144	55331.655	-62414.106840
738	146298.305	55332.334	-74089.995226
737	146297.805	55332.745	-72264.564970
736	146296.999	55333.420	-44598.736520
D125	146296.999	55333.420	141432.221520
D114	146299.555	55336.835	341096.250940
D86	146303.163	55334.134	339862.251028
	倍面積	58.044387	
	面積	29.0221935	
	地積	29.02 m ²	

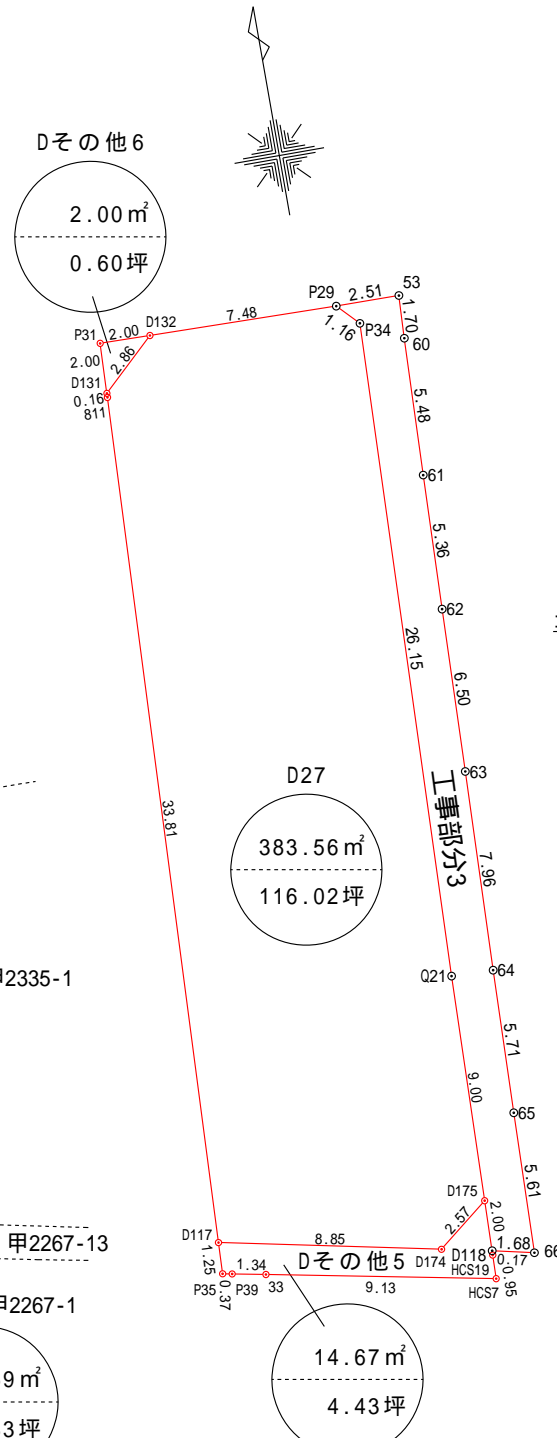
合計 9513.24m²

土地の所在	高松市新田町字窪	縮尺	1/	測量年月日	令和 年 月 日	特記事項	作製者	石井登記測量事務所 土地家屋調査士 石井 敦 雄 高松市春日町 1643-9 電話 843-3131
土地の地番	甲2256、甲2260、甲2261、甲2264-1、甲2264-2、甲2267-2、甲2384-2、甲2384-3、甲2385-1、甲2385-2、甲2388-2、甲2389-7及び地先水路、市道			図面番号	作製年月日			

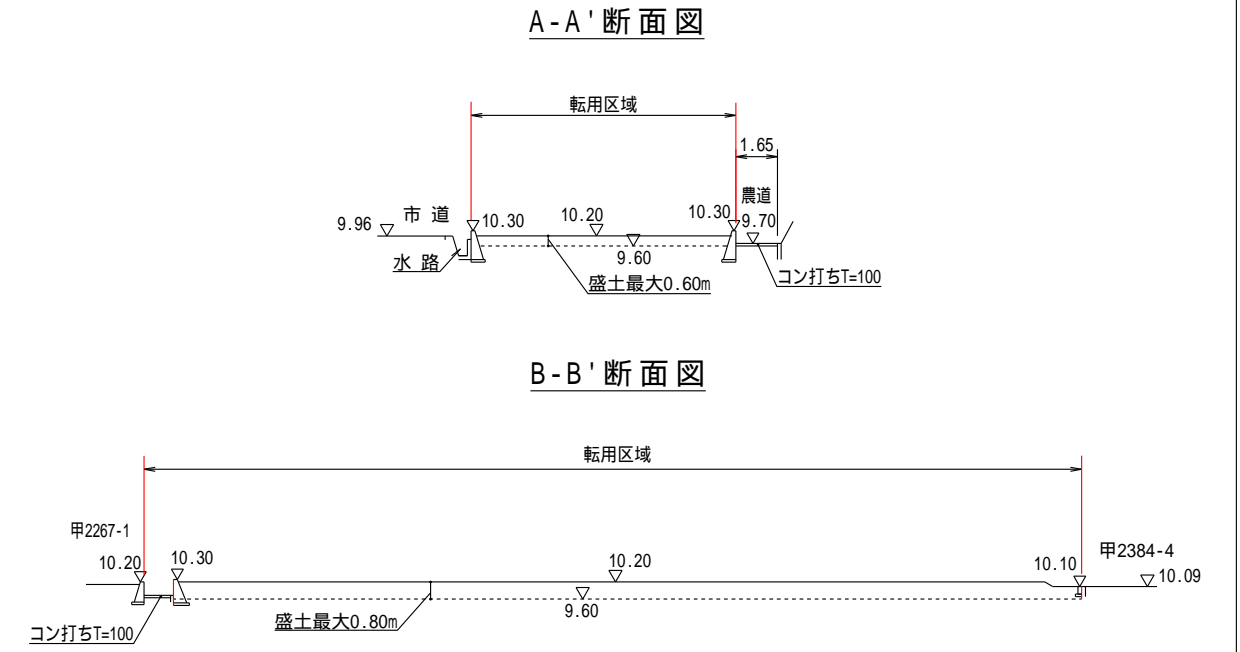
造成計画平面図



丈量図



造成計画断面図



座標求積表

地番	D27	測点	Xn	Yn	(Xn+1 - Xn-1)Yn
P34		146342.524	55413.556	1494836.086656	
P29		146343.361	55412.749	53861.192028	
D132		146343.496	55405.265	-101391.634950	
D131		146341.531	55403.182	-117953.374478	
811		146341.367	55403.175	-1880993.194425	
D117		146307.580	55401.694	-1971469.280990	
D174		146305.782	55410.365	-11026.662635	
D175		146307.381	55412.388	587537.549964	
Q21		146316.385	55412.641	1947366.442663	
倍面積					767.123833
面積					383.5619165
地積					383.56 m ²

座標求積表

地番	工事部分3	測点	Xn	Yn	(Xn+1 - Xn-1)Yn
53		146343.342	55415.268	95425.091496	
D169		146343.358	55412.752	-45327.631136	
P34		146342.524	55413.556	-1494669.845988	
Q21		146316.385	55412.641	-2058579.613150	
a19		146305.374	55412.332	-630647.750492	
66		146305.004	55413.974	290535.465682	
65		146310.617	55414.132	627731.287296	
64		146316.332	55414.303	757513.522010	
63		146324.287	55414.586	801294.913560	
62		146330.792	55414.798	657773.652260	
61		146336.157	55414.984	600920.086496	
60		146341.636	55415.186	398158.111410	
倍面積					127.289444
面積					63.6447220
地積					63.64 m ²

座標求積表

地番	Dその他5	測点	Xn	Yn	(Xn+1 - Xn-1)Yn
D118		146305.374	55412.331	120632.644587	
D175		146307.381	55412.388	22608.254304	
D174		146305.782	55410.365	11026.662635	
D117		146307.580	55401.694	30304.726618	
P35		146306.329	55401.639	-73185.565119	
P39		146306.259	55402.012	-17894.849876	
33		146306.006	55403.329	-111083.674645	
HCS7		146304.254	55412.299	-44440.663798	
HCS19		146305.204	55412.327	62061.806240	
倍面積					29.340946
面積					14.6704730
地積					14.67 m ²

座標求積表

地番	Dその他6	測点	Xn	Yn	(Xn+1 - Xn-1)Yn
D132		146343.496	55405.265	-110921.340530	
D131		146341.531	55403.182	2049.917734	
P31		146343.533	55403.262	108867.409830	
倍面積					-4.012966
面積					2.0064830
地積					2.00 m ²

合計 400.2388725

土地の所在	高松市新田町字窪	縮尺	1 / 300	測量年月日	令和 年 月 日	特記事項		作製者	石井登記測量事務所 土地家屋調査士 石井 敦雄 高松市春日町 1643-9 電話 843-3131
土地の地番	甲2384-1	図面番号		作製年月日	令和 4年11月 4日				