

土地の所在

高松市鬼無町鬼無454番1, 454番3, 549番1

土地利用計画図

開 発 許 可
年 月 日

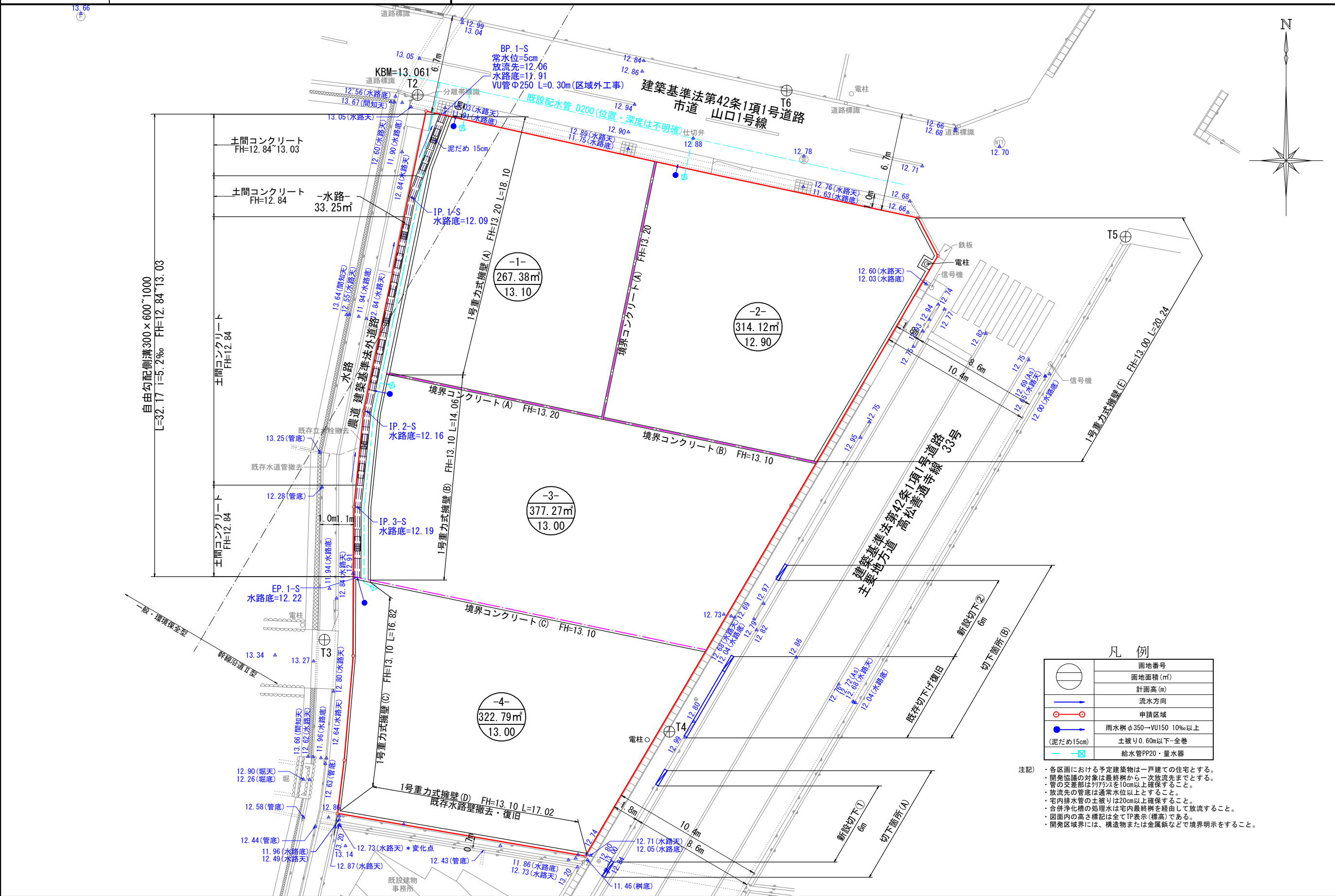
第 令和
年 年
号 月 日

申 請 者

一般社団法人
愉快な仲間達
代表理事 佐野 力

住所・氏名
作 製

高松市三条町式七八番地宅式
株式会社高松合同企画
土地家屋調査士・測量士 野田 明良



凡 例

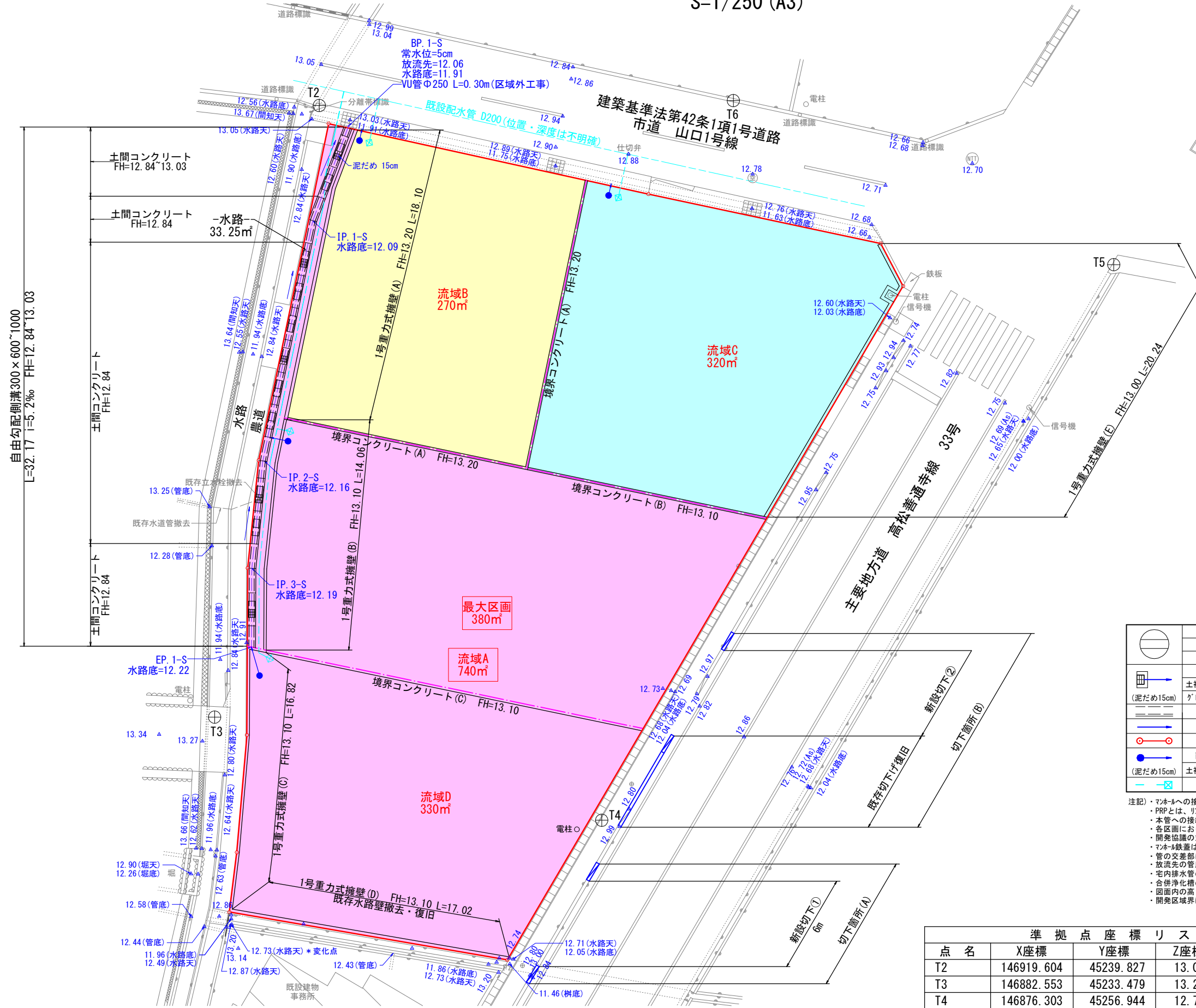

	画地番号
	画地面積 (m ²)
	計画高 (m)
	流水方向
	申請区域
	雨水樹φ350-VU150 10%以上
	土被り0.60m以下-全巻
	給水管PP20・量水器

注記) ・各区分における予定建築物は一戸建ての住宅とする。
 ・開発協議の対象は最終樹から一次放流先までとする。
 ・管の交差部は片方管を10cm以上確保すること。
 ・放流先の管底は通常水位以上とすること。
 ・宅内排水管の土被りは20cm以上確保すること。
 ・合併浄化槽の処理水は宅内最終樹を経由して放流すること。
 ・図面内の高さ標記は全てTP表示(標高)である。
 ・開発区域界には、構造物または金属板などで境界明示をすること。

縮 尺 1 : 2 5 0

流域図

S=1/250 (A3)



凡例

	画地番号
	画地面積 (m ²)
	計画高 (m)
	道路集水樹-VU150 10‰以上
	土被り0.60m以下-コンクリート保護
	「グレチク」(74x11x50mm) T-14
	L型側溝
	流水方向
	申請区域
	雨水樹φ350-VU150 10‰以上
	土被り0.60m以下-コンクリート保護
	給水管H1VP20・量水器

注記)マンホールへの接続には可とう継手を使用すること。
 PRPとは、リブ付硬質塩化ビニル管を意味する。
 本管への接続は支管接合とする。
 各区画における予定建築物は一戸建ての住宅とする。
 開発協議の対象は最終樹から一次放流先までとする。
 マンホール鉄蓋は浮上防止の汎用品を使用すること。
 管の交差部はガラスを10cm以上確保すること。
 放流先の管底は通常水位以上とすること。
 宅内排水管の土被りは20cm以上確保すること。
 合併浄化槽の処理水は宅内最終樹を経由して放流すること。
 図面内の高さ標記は全てTP表示(標高)である。
 開発区域界には、構築物または金属板などで境界明示すること。

準拠点座標リスト

点名	X座標	Y座標	Z座標	標識
T2	146919.604	45239.827	13.061	準拠点鉄
T3	146882.553	45233.479	13.211	金属板
T4	146876.303	45256.944	12.705	金属板
T5	146909.966	45287.981	12.707	金属板
T6	146919.903	45264.922	12.763	金属板

流域A