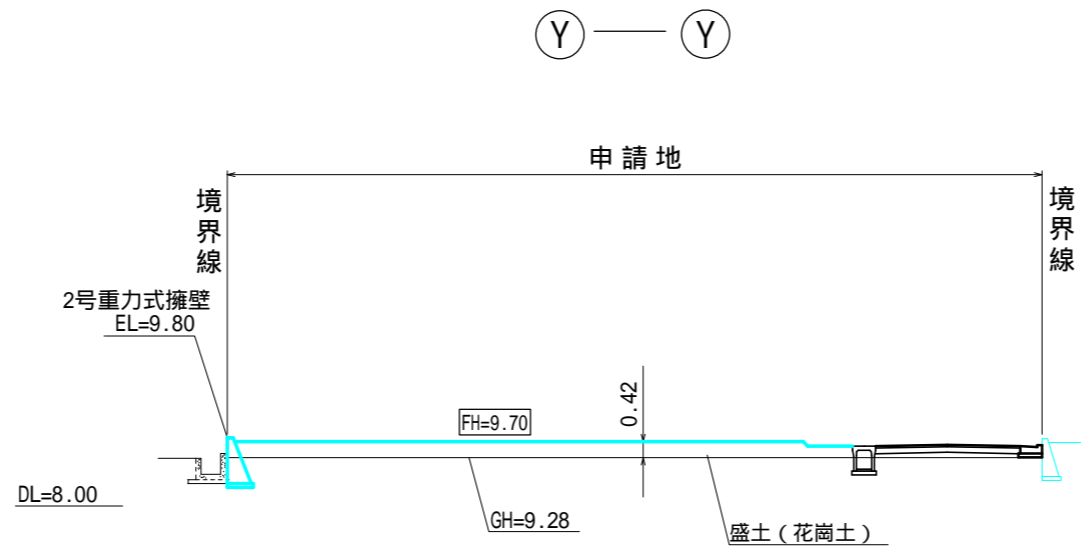
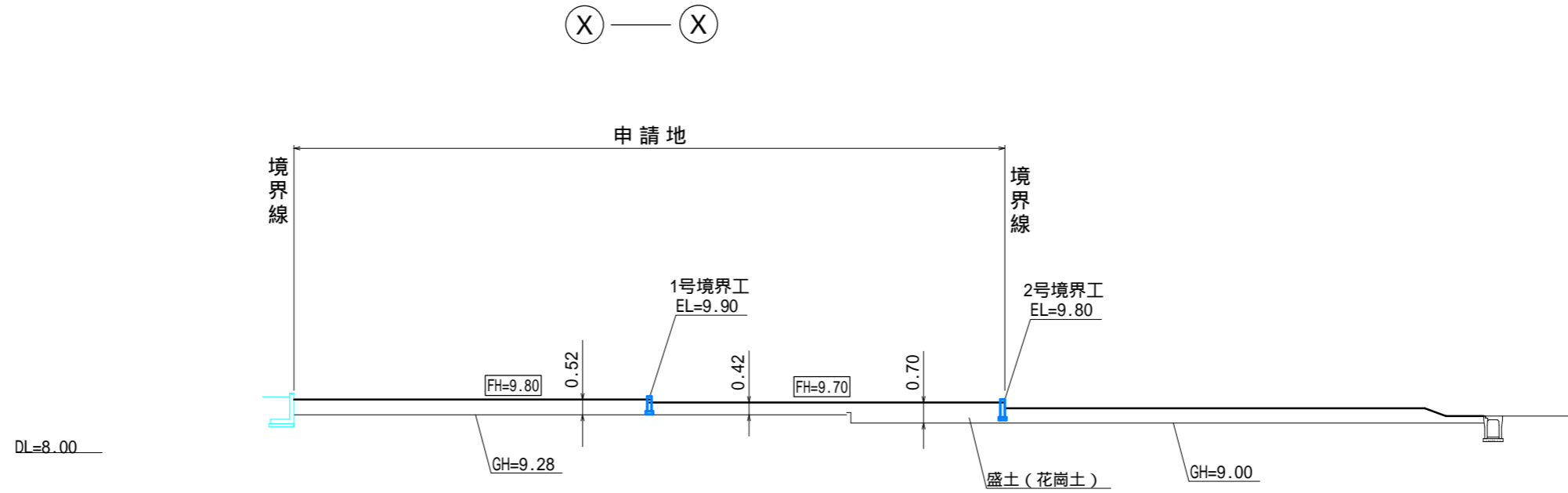


断面図

S=1:200



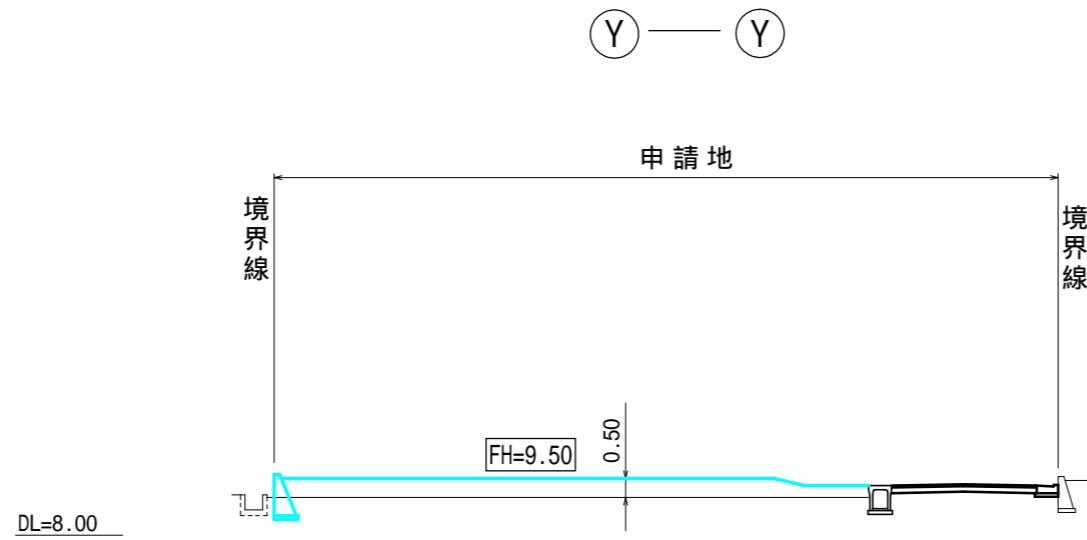
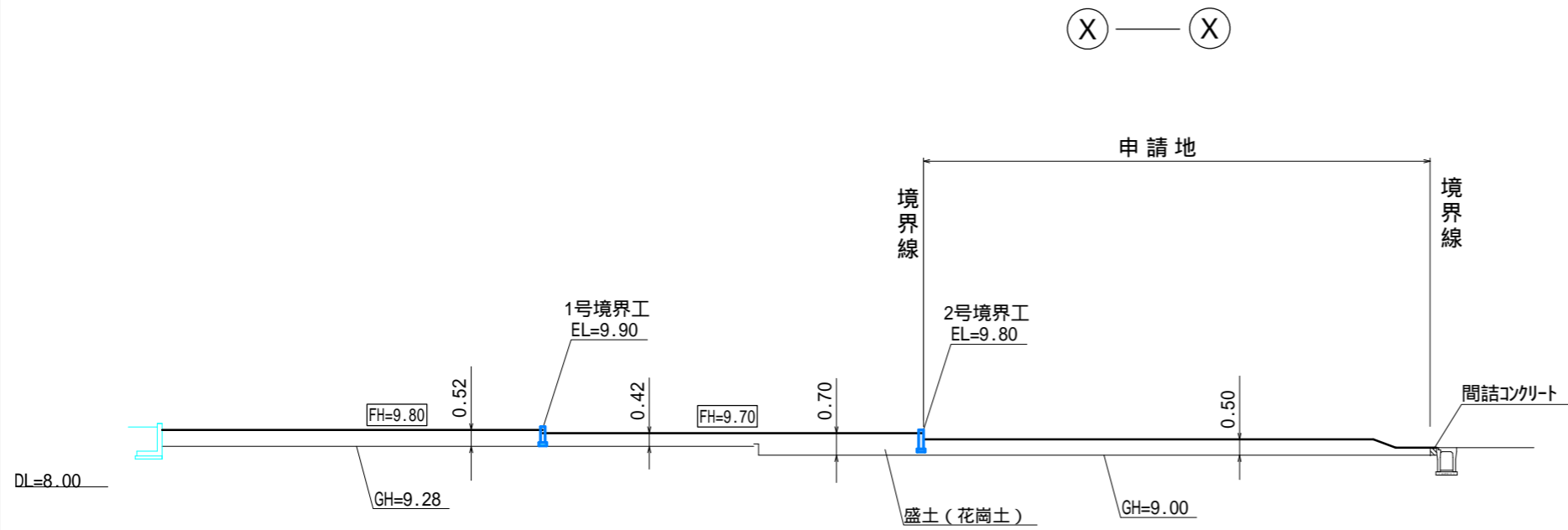
振動ローラやタンバ等の転圧機械にて30cm以内ごとに転圧すること、および法面は30°以下で仕上げること
既設構造物は撤去すること

道路と宅地法面の間に水平部分を設けること
表土は撤去する。但し、表土を地盤改良する場合は六価クロム試験を必要とする

所在	高松市多肥上町字南原		
図面名称	断面図	縮尺	1:200
作成年月日	令和3年8月30日		
作成者	高松市三谷町1891番地4 土地家屋調査士 多田 努		

断面図

S=1:200



30cm以内ごとに転圧すること、および法面は30°以下で仕上げること
道路と宅地法面の間に水平部分を設けること

所在	高松市多肥上町字南原		
図面名称	断面図	縮尺	1:200
作成年月日	令和3年8月30日		
作成者	高松市三谷町1891番地4 土地家屋調査士 多田 努		