

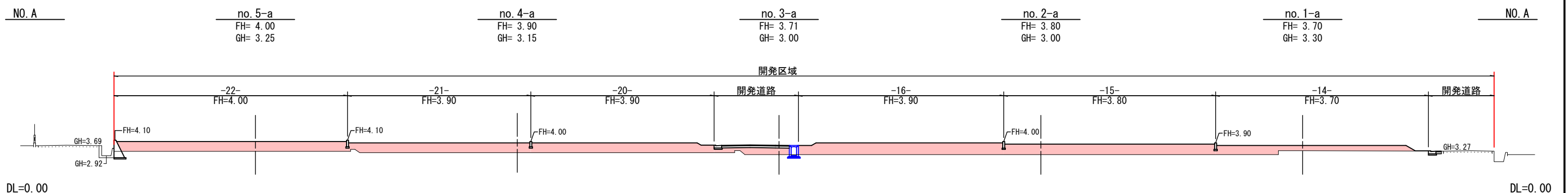
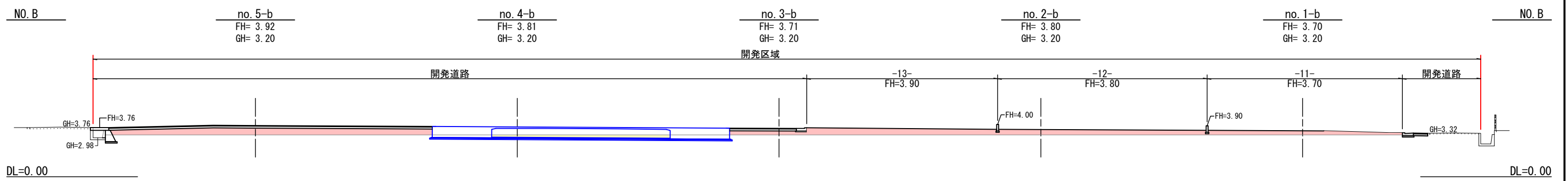
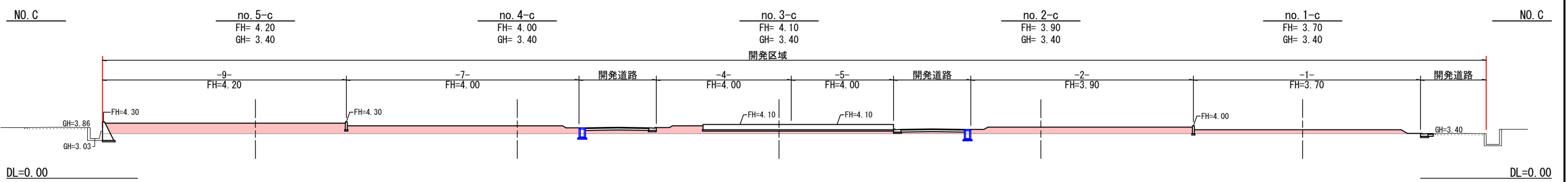
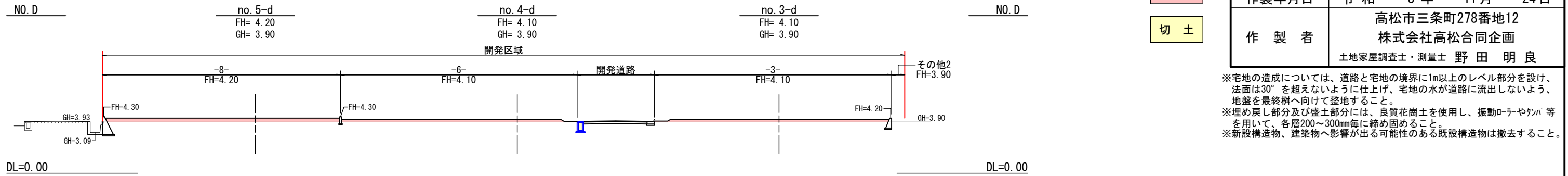
造成計画断面図 I

S=1:300

所在	高松市香西南町		
図面名	造成計画断面図 I		
縮尺	S=1:300	図面番号	03-1
作製年月日	令和 3年 11月 24日		
作製者	高松市三条町278番地12 株式会社高松合同企画 土地家屋調査士・測量士 野田 明良		

盛土

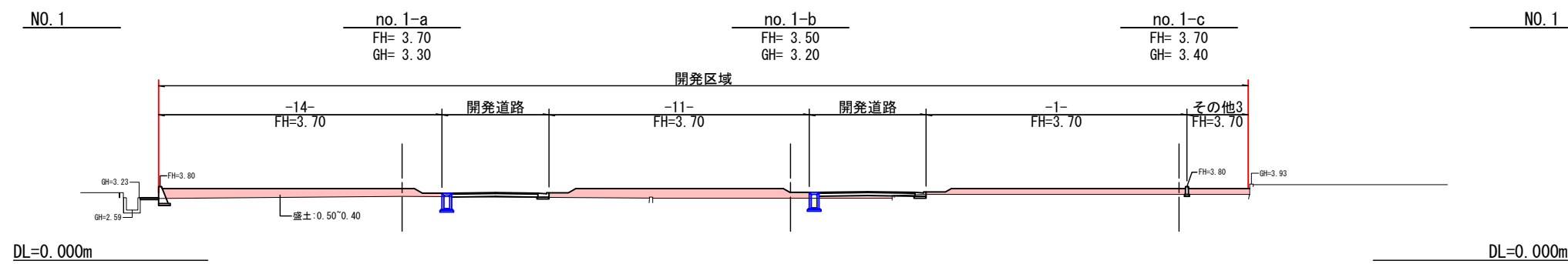
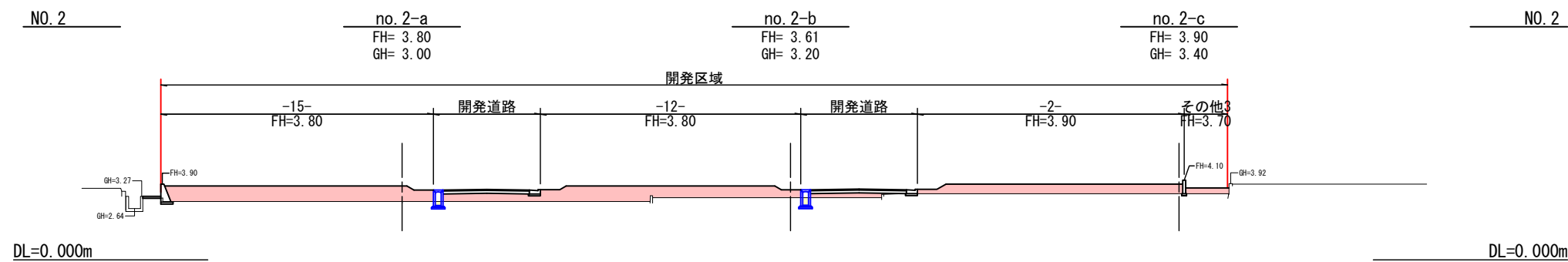
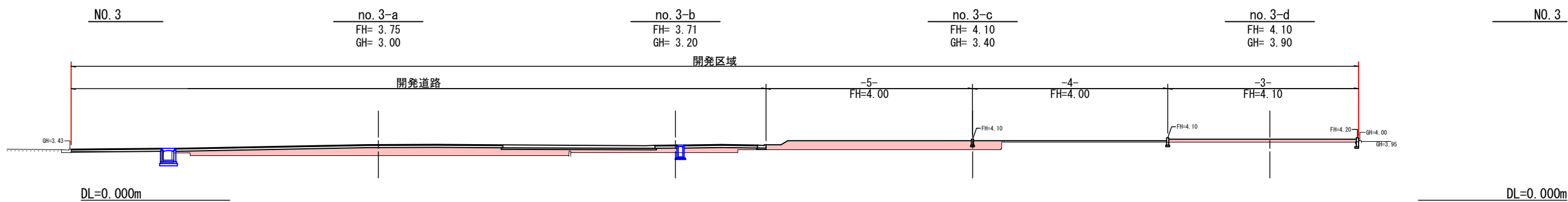
切土



※宅地の造成については、道路と宅地の境界に1m以上のレベル部分を設け、法面は30°を超えないように仕上げ、宅地の水が道路に流出しないよう、地盤を最終樹へ向けて整地すること。
 ※埋め戻し部分及び盛土部分には、良質花崗土を使用し、振動ローラーやタバ等を用いて、各層200~300mm毎に締め固めること。
 ※新設構造物、建築物へ影響が出る可能性のある既設構造物は撤去すること。

造成計画断面図Ⅱ

S=1:200



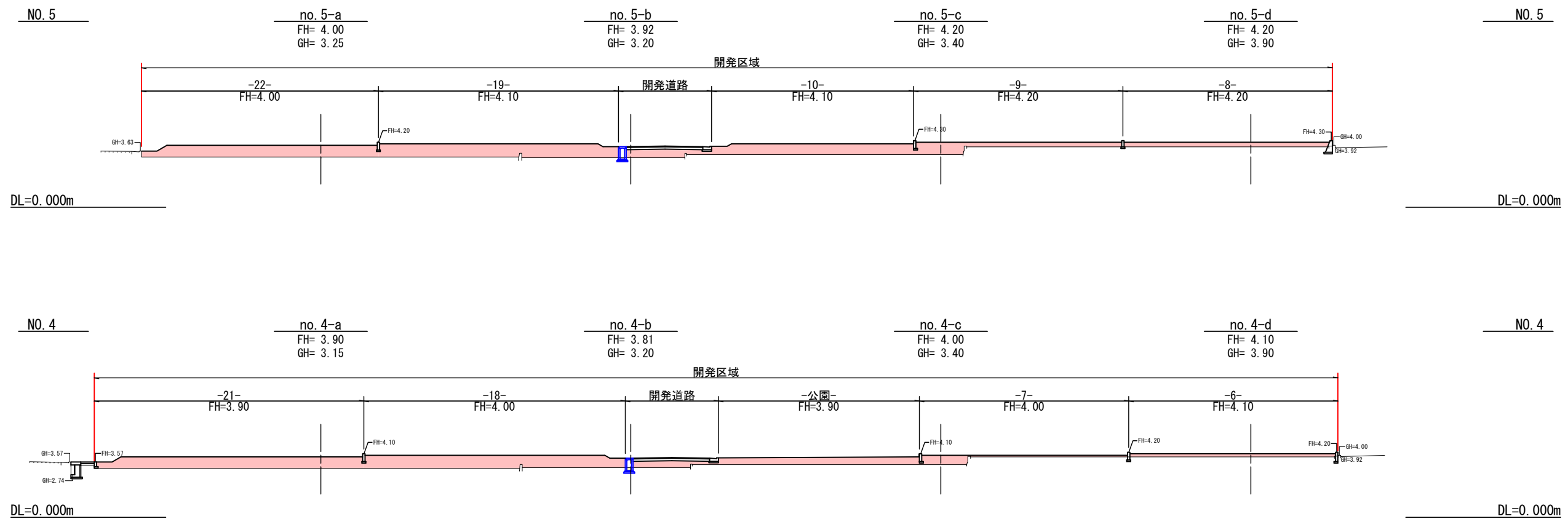
※宅地の造成については、道路と宅地の境界に1m以上のレベル部分を設け、法面は30°を超えないように仕上げ、宅地の水が道路に流出しないよう、地盤を最終樹へ向けて整地すること。
 ※埋め戻し部分及び盛土部分には、良質花崗土を使用し、振動ローラーやタタキ等を用いて、各層200~300mm毎に締め固めること。
 ※新設構造物、建築物へ影響が出る可能性のある既設構造物は撤去すること。

盛土
切土

所在	高松市香西南町		
図面名	造成計画断面図Ⅱ		
縮尺	S=1:300	図面番号	03-2
作製年月日	令和 3年 11月 18日		
作製者	高松市三条町278番地12 株式会社高松合同企画 土地家屋調査士・測量士 野田 明良		

造成計画断面図Ⅲ

S=1:300



※宅地の造成については、道路と宅地の境界に1m以上のレベル部分を設け、法面は30°を超えないように仕上げ、宅地の水が道路に流出しないよう、地盤を最終樹へ向けて整地すること。
 ※埋め戻し部分及び盛土部分には、良質花崗土を使用し、振動ローやタガ等を用いて、各層200~300mm毎に締め固めること。
 ※新設構造物、建築物へ影響が出る可能性のある既設構造物は撤去すること。

盛土
切土

所在	高松市香西南町		
図面名	造成計画断面図Ⅲ		
縮尺	S=1:300	図面番号	03-3
作製年月日	令和 3年 11月 18日		
作製者	高松市三条町278番地12 株式会社高松合同企画 土地家屋調査士・測量士 野田 明良		