

地番	1102-8, 1102-10	地積測量図
土地の所在	高松市林町字天皇	

⊕3

座標求積表

地番	① 1102-8		
測点	Xn	Yn	(Xn+1 - Xn-1)Yn
D12	144516.044	52369.209	1193651.380737
D8	144517.666	52361.873	119018.537329
D9	144518.317	52358.929	-46442.370023
D10	144516.779	52356.518	-418066.796230
C48	144510.332	52355.093	-542189.343108
C47	144506.423	52354.229	-329360.454639
C46	144504.041	52355.773	-165234.819588
C45	144503.267	52359.534	-404425.040616
D13	144496.317	52357.997	-439493.026818
D14	144494.873	52364.528	1032995.043856
	倍面積	453.110900	
	面積	226.5554500	
	地積	226.55 m <sup>2</sup>	

地番	② 1102-10		
測点	Xn	Yn	(Xn+1 - Xn-1)Yn
C44	144484.514	52355.388	-689363.393796
C20	144483.150	52361.937	542417.305383
D14	144494.873	52364.528	689483.740176
D13	144496.317	52357.997	-542376.490923
	倍面積	161.160840	
	面積	80.5804200	
	地積	80.58 m <sup>2</sup>	

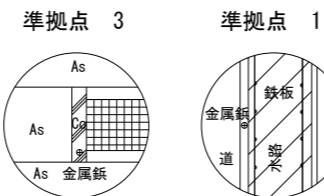
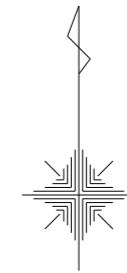
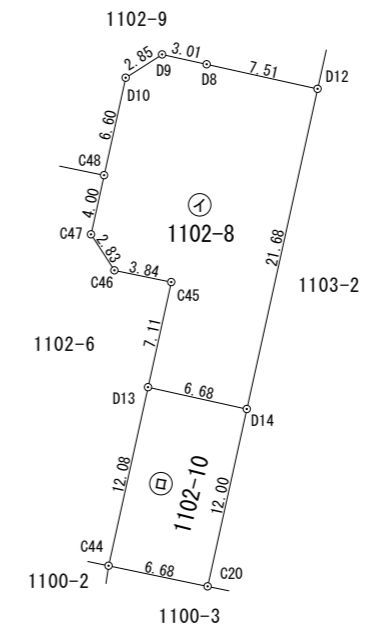
合計 307.1358700

⊕1

準拠点

点名	X	Y
1 (金属鉄)	144520.195	52317.216
3 (金属鉄)	144566.371	52325.204
準拠点間距離	46.86 m	

点名	1	3
D12	52.15 m	66.85 m
D13	47.25 m	77.35 m
D14	53.66 m	81.59 m
C20	58.07 m	90.96 m



任意座標

作製者	高松市郷東町125番地 土地家屋調査士 品治民章	(平成 29 年 12 月 13 日測量) (平成 30 年 2 月 26 日作成)	申請人	大熊サチ子	縮尺	1/500
-----	-----------------------------	---	-----	-------	----	-------