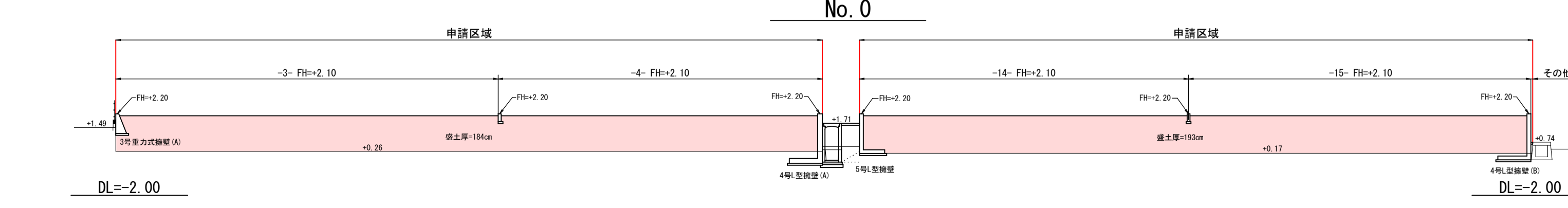
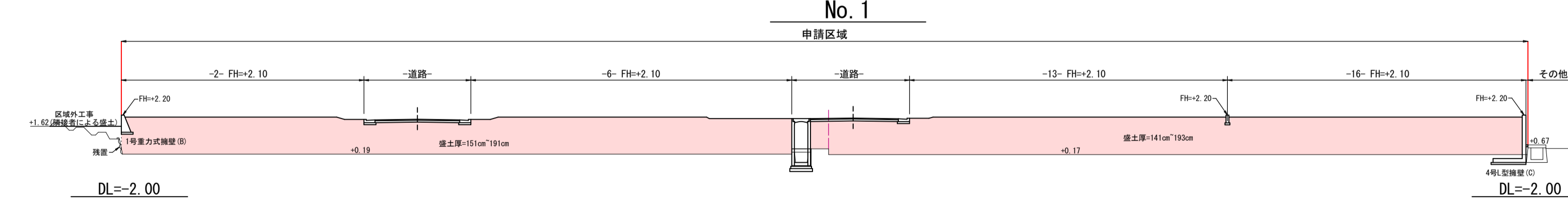
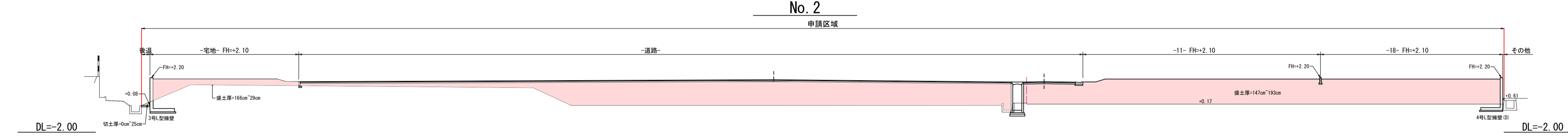
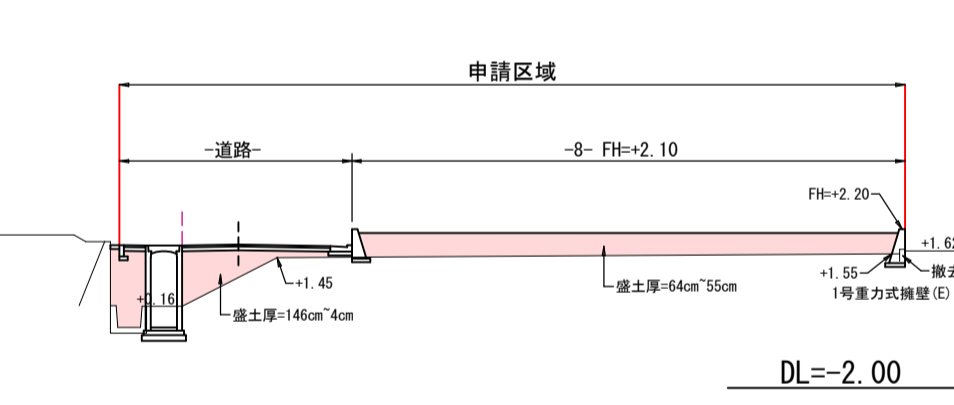
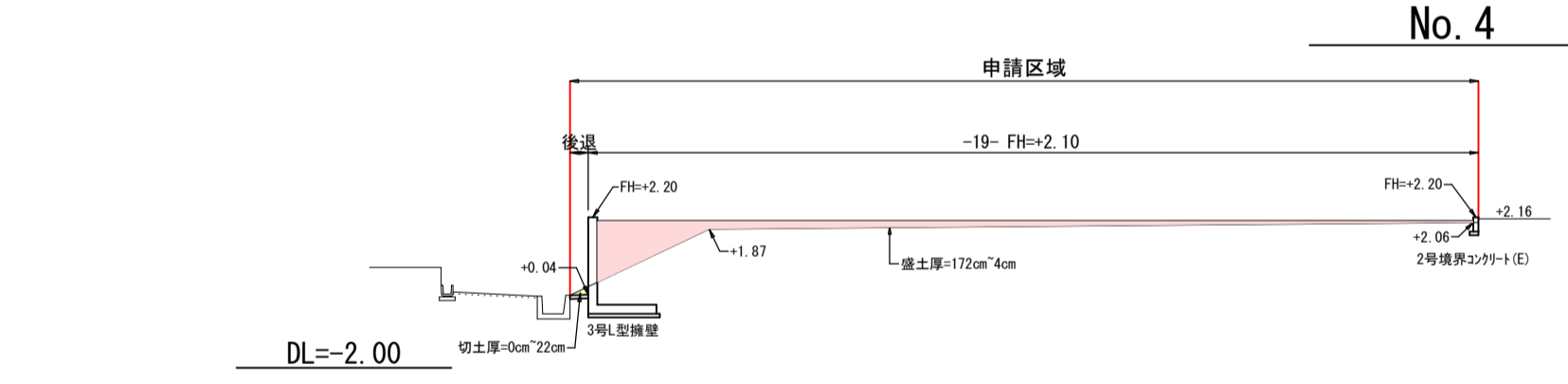
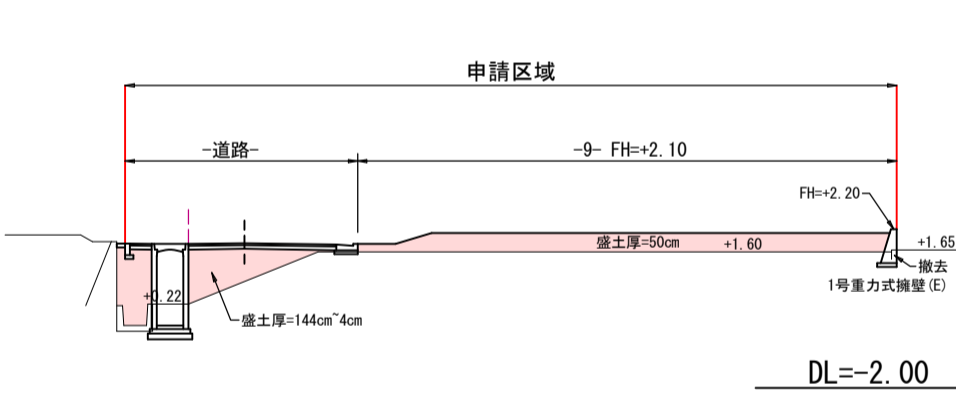
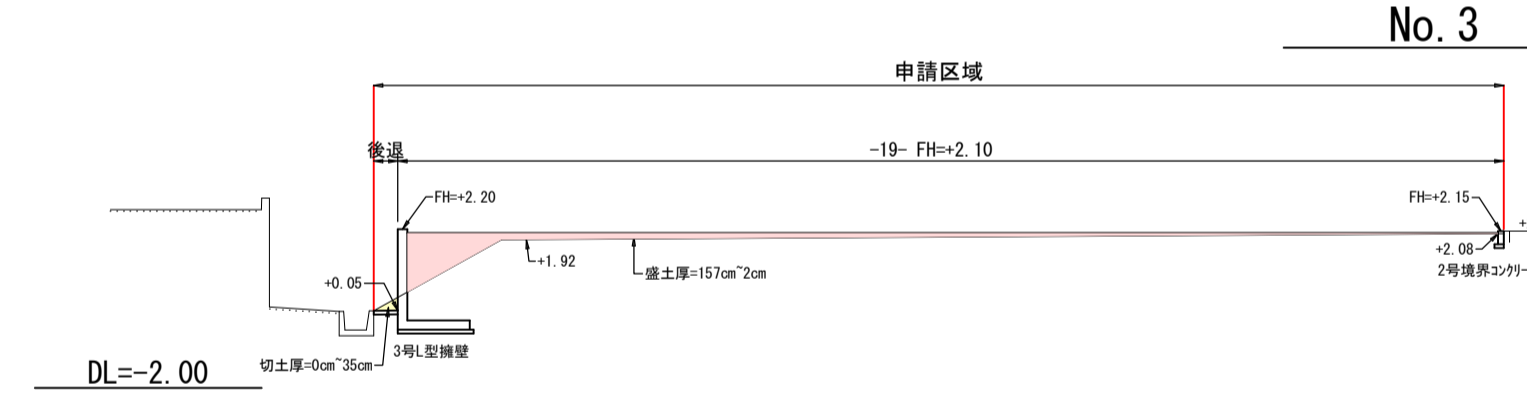
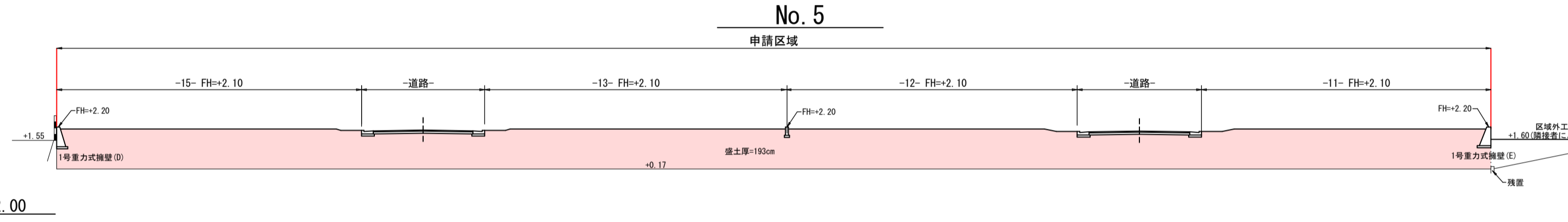
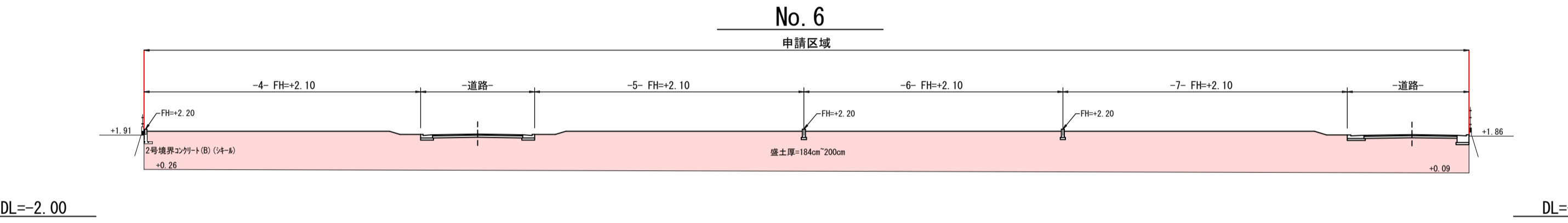
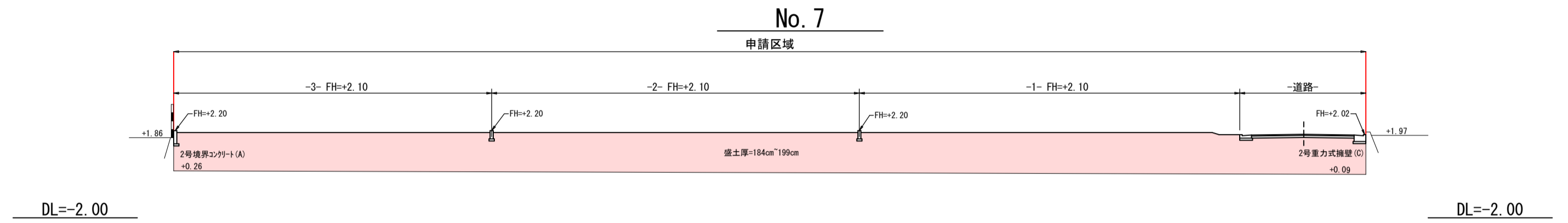
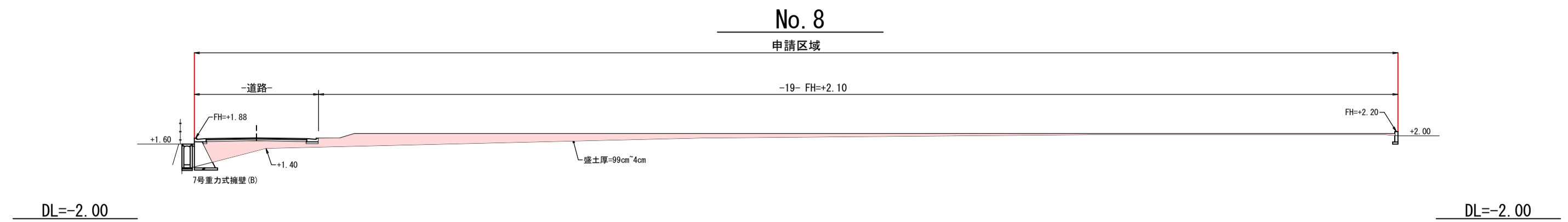


横断面図

S=1:200 (A1)
S=1:400 (A3)

注記)・法面は30°を越えないように仕上げること。
 ・宅地の水及び土が道路に流出しないようにすること。
 ・埋め戻し部分及び盛土部分には、良質な花崗土を使用し、振動ローラーやダンパ等を用いて各層@200~300毎に十分締め固めること。
 ・道路と宅地との境界に1m以上のレベル部分を作ること。
 ・現地盤が天土の場合は、表土の剥ぎ取り撤去を行うか、地盤改良を行い、軟弱地盤対策を行うこと。
 ・各種固化剤による地盤改良を行う場合は、六価クロム溶出試験を行い、結果報告をすること。
 ・区域外工事の隣接者による盛土工事については、隣接者が矢板等の土留め材を建設や打込の方法にて設置し、事前に盛土を行っていただき、区域内工事の際に、その土留め材を撤去し盛土工事を行い、重方式擁壁の施工を行う計画である。

盛土 (良質な花崗土)
切土



所在	高松市香西本町		
図面名	横断面図		
縮尺	図中記載	図面番号	3
作成年月日	令和 2 年 6 月 27 日		
作成者	高松市三条町278番地12 株式会社高松合同企画 土地家屋調査士・測量士 野田 明良		