

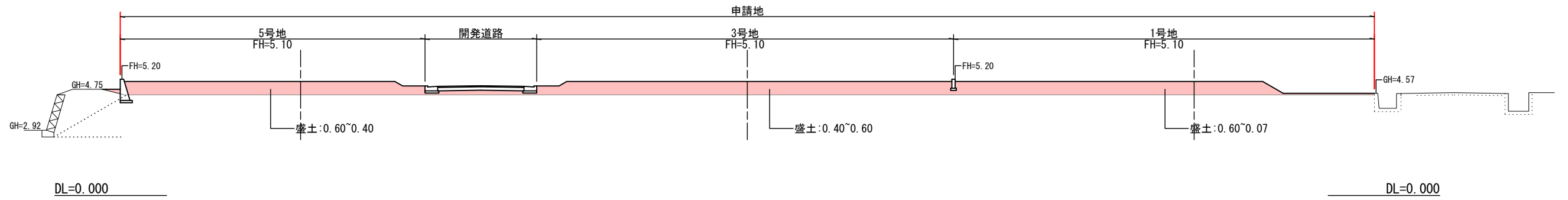
造成計画断面図

S=1:200

所在	高松市木太町字上川東		
図面名	造成計画断面図		
縮尺	S=1:200	図面番号	03
作製年月日	平成 30年 10月 12日		
作製者	高松市三条町278番地12 株式会社高松合同企画 土地家屋調査士・測量士 野田 明良		

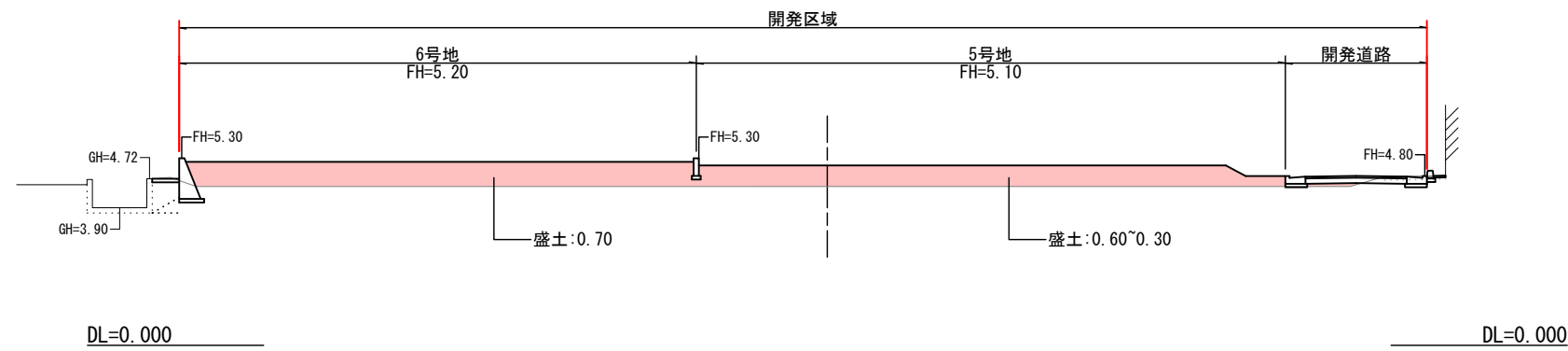
NO. A

NO. A



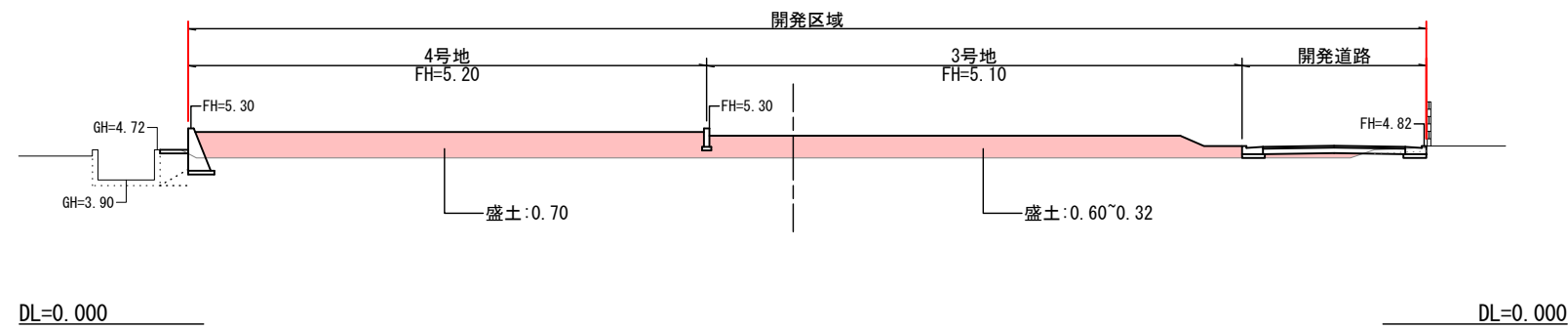
NO. 3

NO. 3



NO. 2

NO. 2



NO. 1

NO. 1

