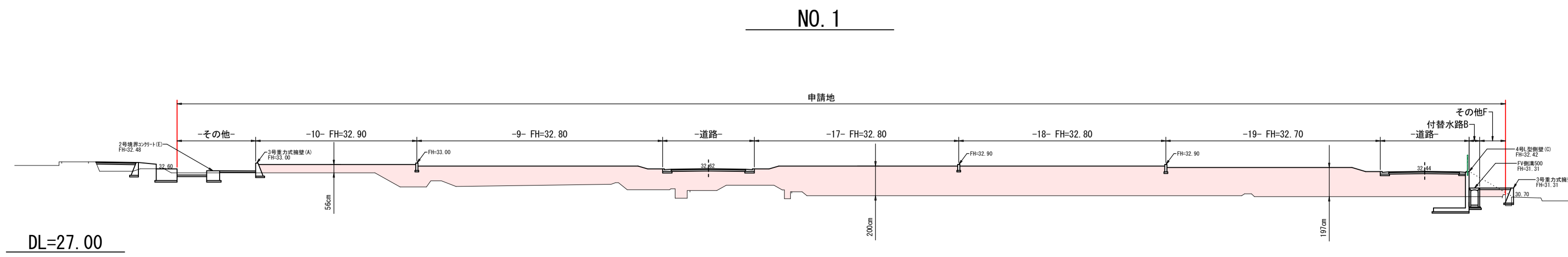
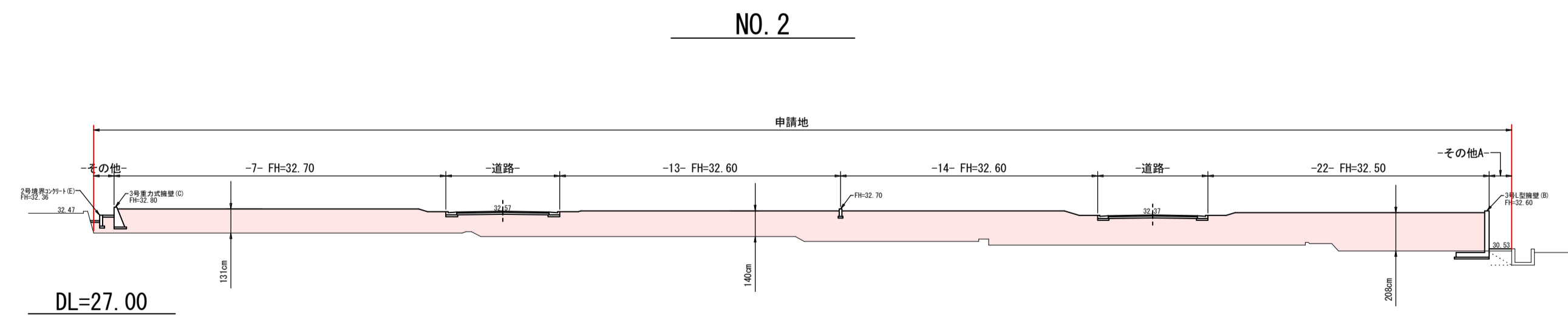
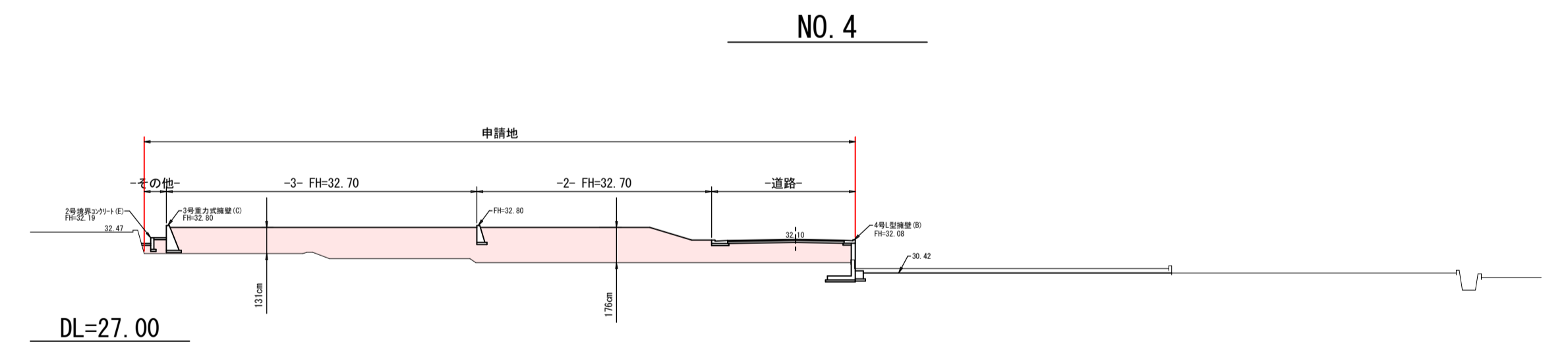
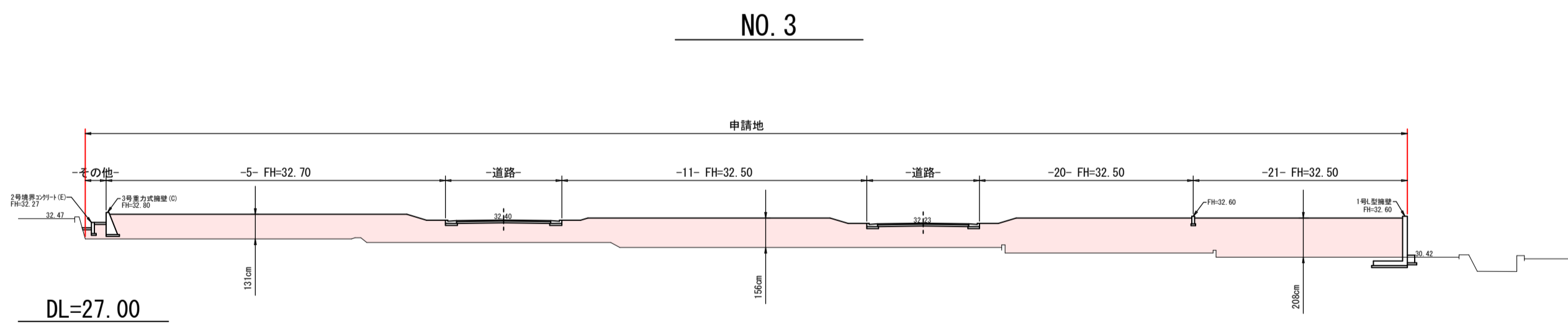
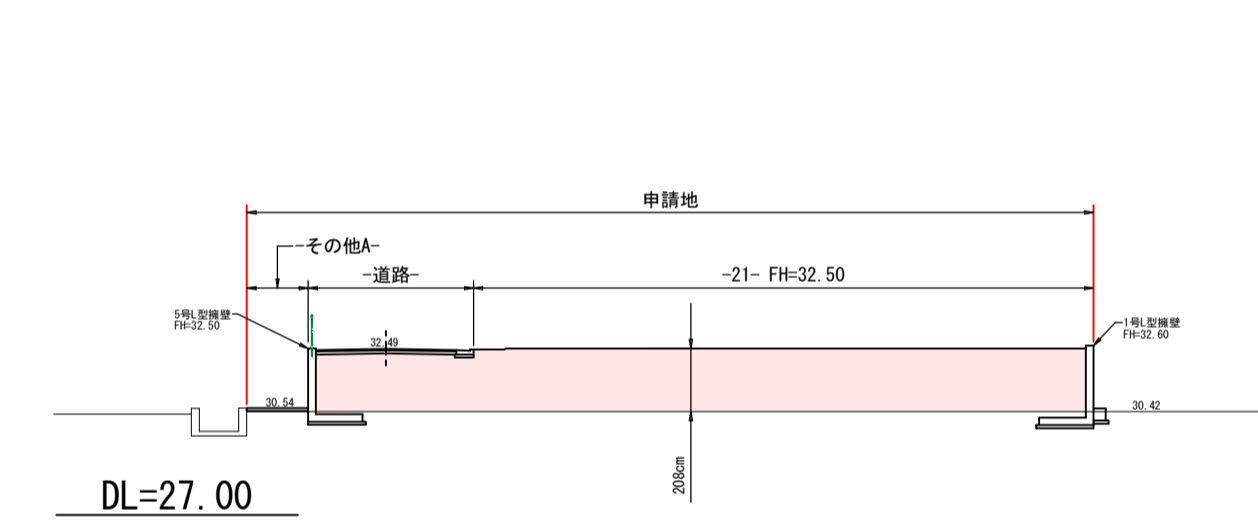
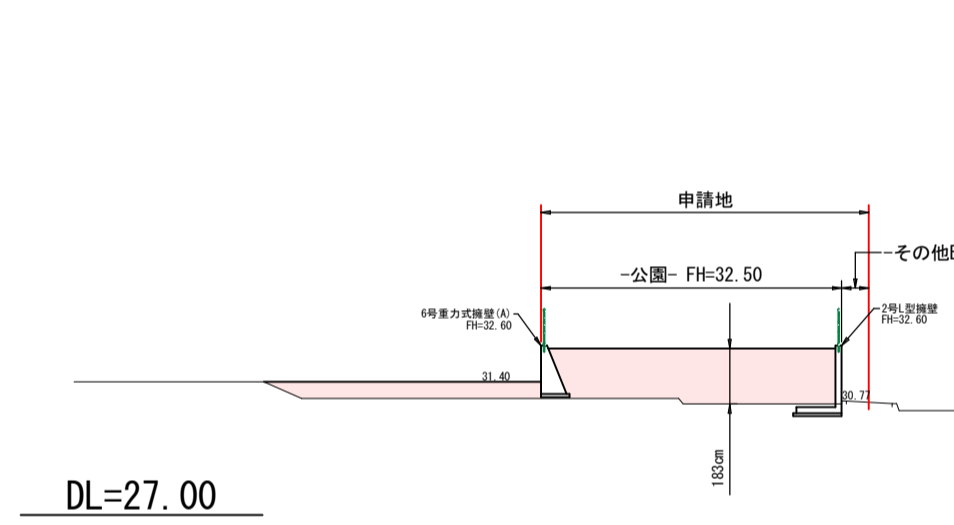
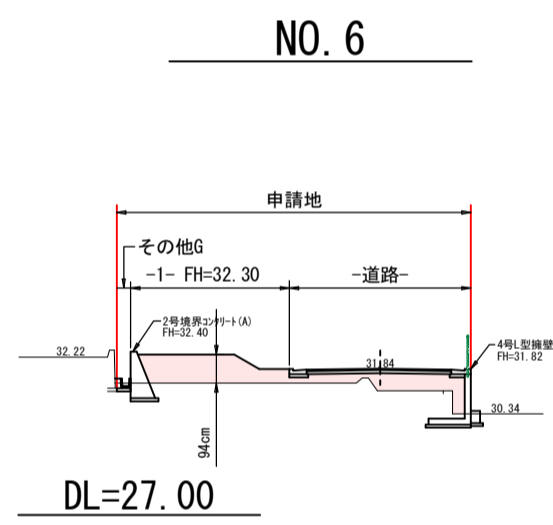
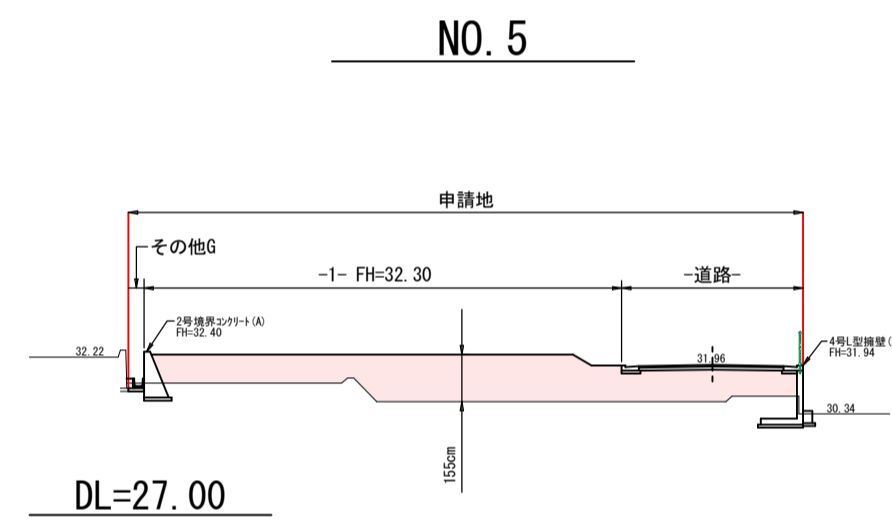
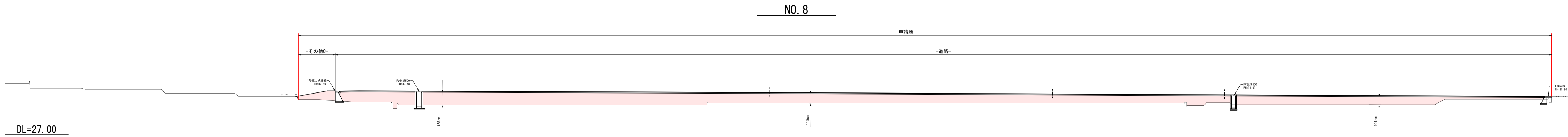
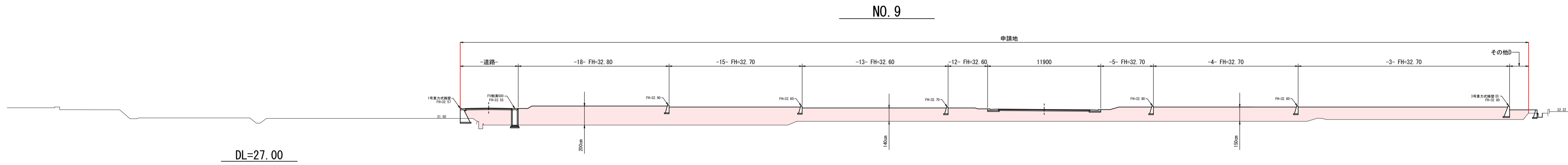
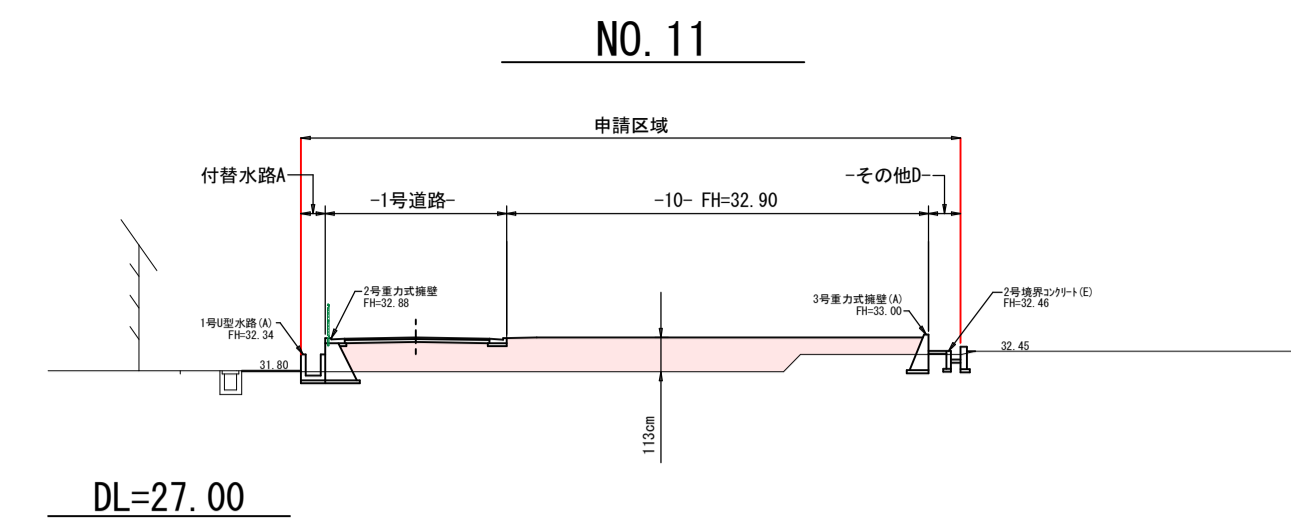
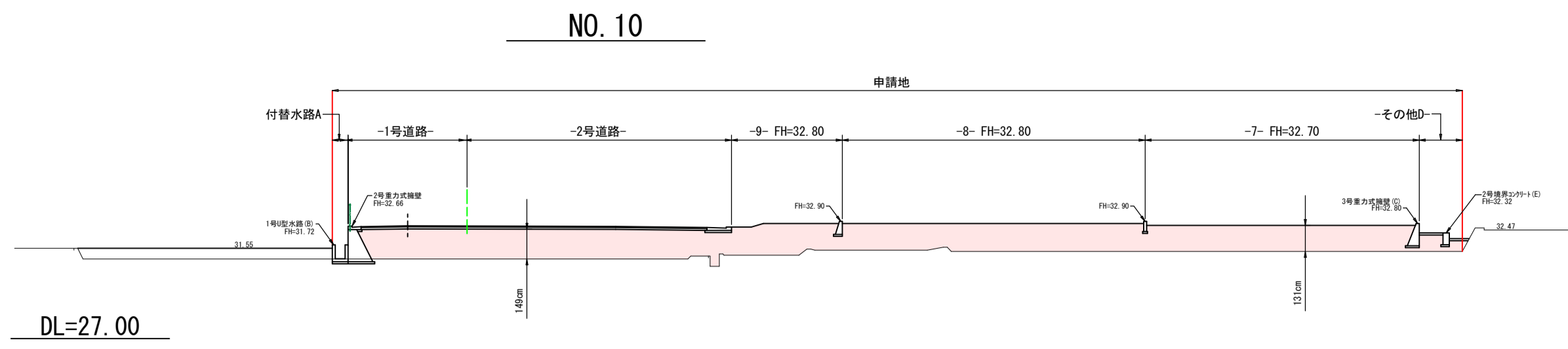


# 横断面図

S=1:250 (A1)  
S=1:500 (A3)



盛土 (良質花崗土)

注記) ・法面は30°を越えないように仕上げること。  
 ・宅地の水及び土が道路に流出しないようにすること。  
 ・埋め戻し部分及び盛土部分には、良質な花崗土を使用し、振動ローラーやダンパ等を用いて各層@200~300毎に十分締め固めること。  
 ・道路と宅地との境界に1m以上のレベル部分を作ること。  
 ・現地盤の表土は原則剥ぎ取り、天土の撤去を行うこと。  
 ・セメント改良による地盤改良を行う場合は、六価クロム溶出試験を行い、結果報告をすること。

所在	高松市国分寺町柏原宇白池
図面名	横断面図
縮尺	図中記載 図面番号 3
作成年月日	平成 30 年 7 月 26 日
作成者	高松市三楽町278番地12 株式会社高松合同企画 土地家屋調査士・測量士 野田 明良