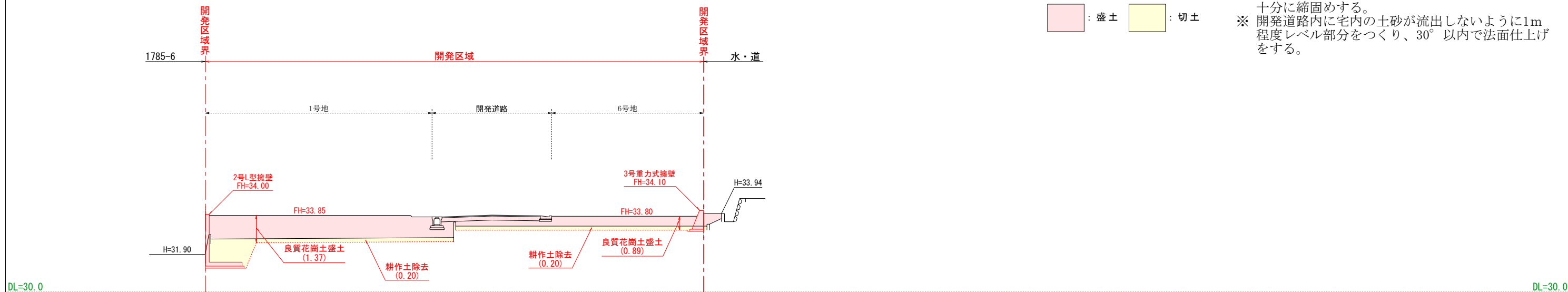
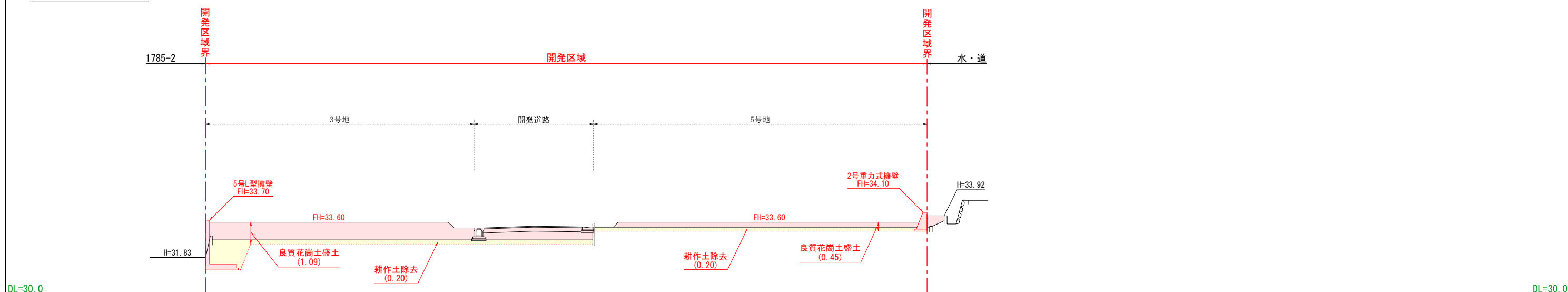


① - ① 断面

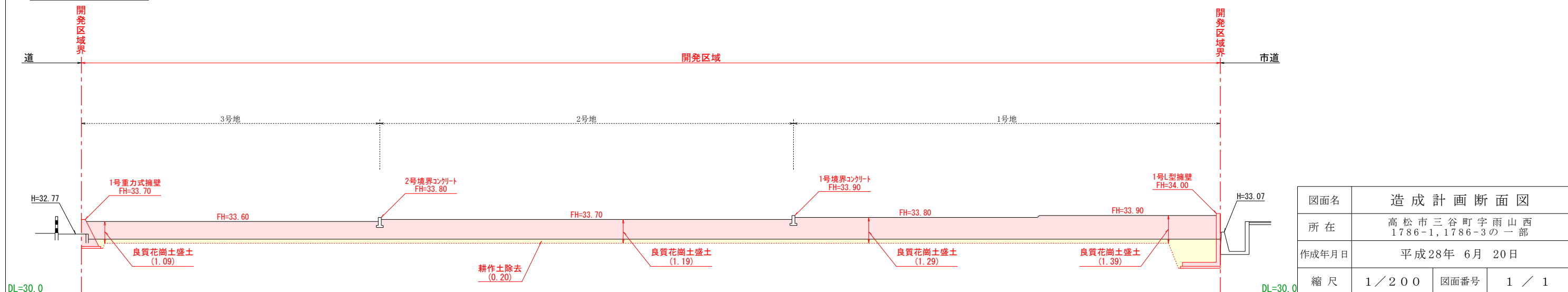


※ 盛土部分は30cm毎に振動ローラー又はツマ等を用いて十分に締固めする。
 ※ 開発道路内に宅内の土砂が流出しないように1m程度レベル部分をつくり、30°以内で法面仕上げをする。

② - ② 断面



③ - ③ 断面



| | | | |
|-------|--|------|-----|
| 図面名 | 造成計画断面図 | | |
| 所在 | 高松市三谷町字雨山西 1786-1, 1786-3の一部 | | |
| 作成年月日 | 平成28年 6月 20日 | | |
| 縮尺 | 1/200 | 図面番号 | 1/1 |
| 事務所名 | 高松市国分寺町新居1404-4 おかざき測量登記事務所 TEL (087) 814-5613 | | |
| 作成者名 | 土地家屋調査士 岡崎 浩二 | | |