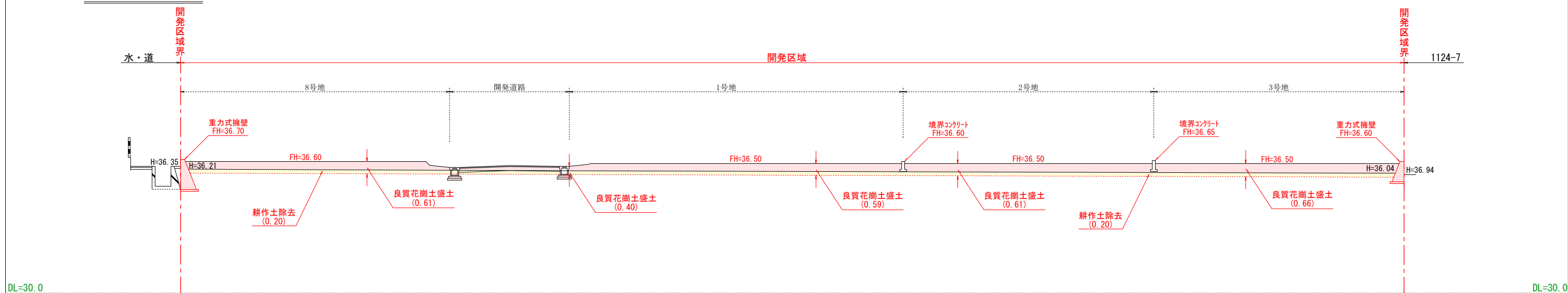
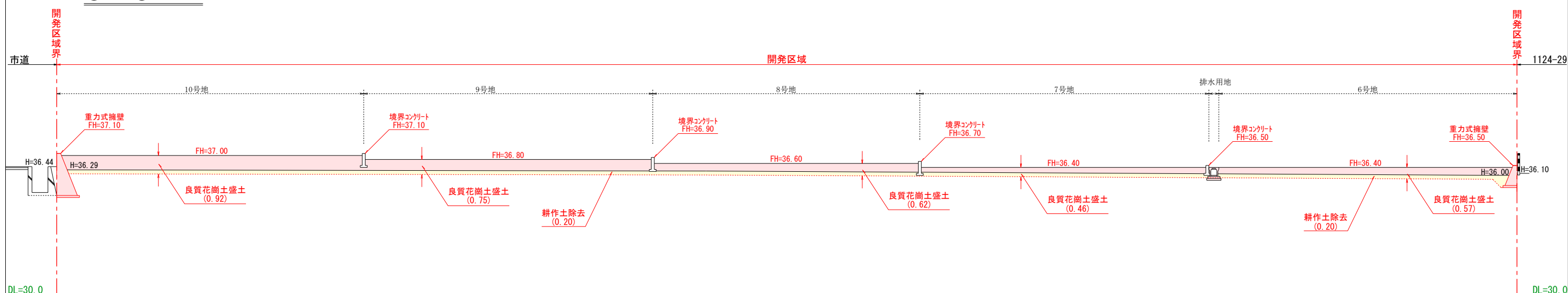


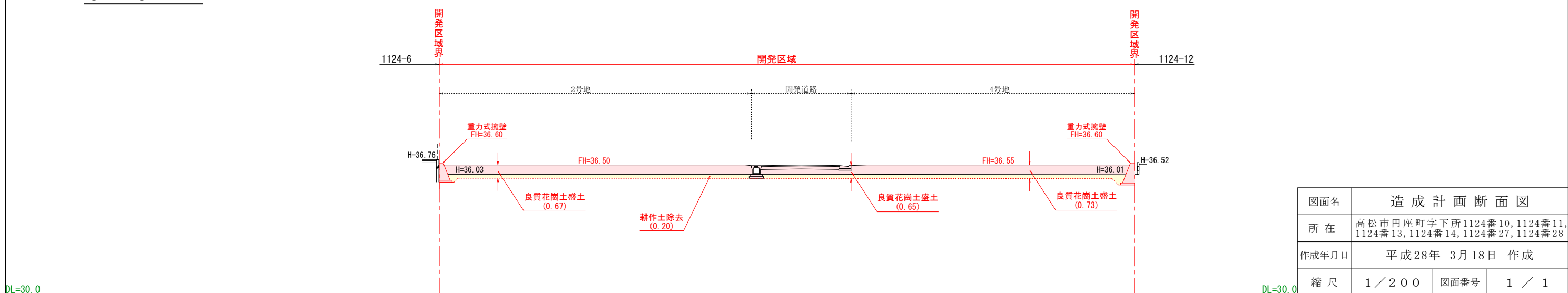
⑪ - ⑪ 断面



⑫ - ⑫ 断面



⑬ - ⑬ 断面



図面名	造成計画断面図		
所在	高松市円座町字下所1124番10, 1124番11, 1124番13, 1124番14, 1124番27, 1124番28		
作成年月日	平成28年 3月18日 作成		
縮尺	1 / 200	図面番号	1 / 1
事務所名	高松市国分寺町新居1404-4 おかざき測量登記事務所 TEL (087) 814-5613		
作成者名	土地家屋調査士 岡崎 浩二		